


資料編



1. 災害履歴・・・・・・・・・・・・・・・・	1	7. 市内の防災施設・設備等	28
(1) 岐阜県の地震災害履歴（内陸型地震）	1	(1) ヘリコプター緊急離着陸場一覧	28
(2) 岐阜県の地震災害履歴（海洋型地震）	1	(2) 地域内輸送拠点一覧	28
(3) 美濃加茂市の災害履歴	2	(3) 救援活動拠点一覧	29
		(4) ライフライン復旧活動拠点一覧	29
2. 条例等・・・・・・・・・・・・・・・・	3	(5) 仮設住宅建設予定場所一覧	29
(1) 条例	3	(6) 消防水利の状況	29
(2) 腕章	5	(7) 雨量観測計、河川水位計の設置場所 一覧	30
3. 災害時連絡先等・・・・・・・・・・	6		
(1) 防災関係機関連絡先一覧	6	8. 備蓄品等	31
(2) 災害時優先電話設置箇所一覧	8	(1) 災害用救急箱一覧	31
(3) 東海地方非常通信協議会（市内）	8	(2) 防災備蓄倉庫備蓄品一覧	33
4. 市内の危険箇所及び区域等	9		
(1) 急傾斜地崩壊危険箇所一覧	9		
(2) 土石流危険渓流・区域一覧	11		
(3) 土砂災害警戒区域一覧	12		
(4) 老朽ため池一覧	18		
(5) 危険物施設の状況	18		
(6) 浸水想定区域及び土砂災害警戒区域に ある要配慮者利用施設一覧	19		
5. 防災関係協定書・覚書一覧	21		
6. 指定緊急避難場所・指定避難所等	24		
(1) 指定緊急避難場所	24		
(2) 指定避難所等	25		

1. 災害履歴

(1) 岐阜県の地震災害履歴（内陸型地震）

県下又は近傍で発生し、県下に死者が出たか死者が出たと考えられる内陸型地震は、次のとおりです。

西暦(日本歴)	震源	規模	主要被災地	被災概要
745.6.5(天平 17)	美濃西部	M7.9	美濃・摂津	
762.6.9(天平宝字 6)	美濃東部	M7.4	美濃・飛騨・信濃	
1185.8.13(文治 1)	琵琶湖西部	M7.6	近江・山城・大和	
1586.1.18(天正 13)		M7.6	飛騨・美濃・尾張	
1662.6.16(寛文 2)	琵琶湖西岸	M7.6	山城・近江・大和	
1819.8.2(文政 2)	琵琶湖東部	M7.4	伊勢・美濃・近江	
1833.5.27(天保 4)	美濃西部	M6.4	美濃西部	
1847.5.8(弘化 4) 善光寺地震	信濃北部	M7.4	信濃・越後・飛騨・美濃	
1855.3.18(安政 2)	飛騨	不明	飛騨西部	飛騨西部:死者 12 人
1858.4.9(安政 5) 飛越地震	飛騨	M6.9	飛騨・越前・越中・加賀	飛騨北部:全壊 319 戸、半壊 385 戸、死者 203 人
1891.10.28(明治 24) 濃尾地震	本巣郡根尾 水島	M8.0	美濃・尾張	美濃:死者 4,990 人、負傷者 12,783 人、全壊 50,125 戸、半壊 35,085 戸、全半焼 4,451 戸 全国被害:死者 7,273 人、全壊 142,177 戸、半壊 80,184 戸、全半焼 4,860 戸
1909.8.14(明治 42) 姉川地震	滋賀県姉川 流域	M6.6	滋賀県姉川・虎姫付近	岐阜市西部:死者 6 人、重傷 18 人、全壊 51 戸、半壊 138 戸
1961.8.19(昭和 36) 北美濃地震	岐阜県北部	M7.0	岐阜・福井・石川	県内:死者 2 全国被害:死者 8 人、全壊 12 戸
1969.9.9(昭和 44) 岐阜県中部地震	岐阜県中部	M6.6	岐阜県中部	県内:死者 1 人、負傷者 10 人、全壊 1 戸

※ 内容については、県地域防災計画及び地震調査研究推進本部を引用

(2) 岐阜県の地震災害履歴（海洋型地震）

県下に大きな被害をもたらした海溝型地震は、次のとおりです。

西暦(日本歴)	震源	規模	主要被災地	被災概要
887.8.26(仁和 3)	東海道沖	M8.6	五畿七道	
1096.12.17(永長 1)	東海道沖	M8.4	畿内・東海道・南海道	
1498.9.20(明和 7)	東海道沖	M8.6	東海道全般	
1707.1.4(宝永 4) 宝永地震	東南海道沖	M8.4	五畿七道	美濃:垣破損 6,900 余間、潰家 400 戸、破損家 473 戸 全国被害:死者 4,900 人、全壊 29,000 戸
1854.12.23(安政 1) 安政東海地震	東海道沖	M8.4	東海・東山・南海	
1854.12.24(安政 1) 安政南海地震	室戸岬沖	M8.4	畿内・南海・東海	全国被害:死者 4,000 人、全壊 18,300 戸、損害家屋 60,000 戸以上
1944.12.7(昭和 19) 東南海地震	熊野灘	M8.0	静岡・愛知・三重・岐阜	西南濃地方を中心:死者 13 人、全壊 900 余戸。 全国被害:死者 998 人、全壊 26,130 戸、流失 3,059 戸
1946.12.21(昭和 21) 南海地震	潮ノ岬沖	M8.1	中部以西各地	西南濃地方を中心:死者 14 人、全壊 586 戸。 全国被害:死者 1,339 人、全壊 9,070 戸、流失 1,451 戸、焼失 2,598 戸

※ 内容については、県地域防災計画及び地震調査研究推進本部を引用

(3) 美濃加茂市の災害履歴

本市に大きな被害をもたらした風水害による災害は、次のとおりです。

年	被害等の概要
昭和 10 年 6 月 29 日	【市内の被害】 床上浸水 70 戸、床下浸水 86 戸 【災害の状況】 木曽川が増水し、太田町にて浸水被害。救助船 5 隻出動。
昭和 13 年 7 月 5 日	【市内の被害】 床上浸水 518 戸 【災害の状況】 木曽川の洪水により、浸水被害が発生。
昭和 34 年 9 月 26 日 (伊勢湾台風)	【市内の被害】 死者 6 人、行方不明者 1 人、重軽傷 66 人、全壊住宅 194 戸、半壊住宅 475 戸 【災害の状況】 気象観測史上最大の台風。全国において、死者 5,098 人、建物被害 89,839 件
昭和 36 年 6 月 27 日	【市内の被害】 床上浸水 218 戸、床下浸水 102 戸 【災害の状況】 集中豪雨で木曽川が大洪水となる。災害救助法の適用を受ける。
昭和 36 年 9 月 16 日 (第 2 室戸台風)	【市内の被害】 負傷者 1 人、住宅全壊 2 戸、住宅半壊 18 戸、非住家全壊 65 戸、非住家半壊 52 戸 【災害の状況】 市内の瞬間風速 42m を記録し、伊勢湾台風に次ぐ暴風雨となった。
昭和 39 年 9 月 25 日 (台風 20 号)	【市内の被害】 住宅半壊 2 戸、床上浸水 19 戸、床下浸水 31 戸、非住家 17 戸 【災害の状況】 市内の最大瞬間風速は 33m となり、住宅や道路等に大きな被害をもたらした。
昭和 42 年 7 月 10 日	【市内の被害】 床上浸水 81 戸、床下浸水 369 戸 【災害の状況】 豪雨のため浸水被害が発生。
昭和 43 年 8 月 17 日 (8.17 集中豪雨)	【市内の被害】 死者 7 人、重軽傷 9 人、全壊住宅 13 戸、半壊住宅 20 戸 【災害の状況】 総雨量が 387 mm となり、の山間部で山崩れや河川が氾濫した。
昭和 45 年 6 月 15 日	【市内の被害】 床上浸水 21 戸、床下浸水 132 戸 【災害の状況】 豪雨により木曽川が氾濫し、太田町を中心に浸水被害が出る。
昭和 58 年 9 月 28 日 (9.28 災害)	【市内の被害】 死者 1 人、被災者総数 6,196 人、床上・床下浸水 2,593 戸 【災害の状況】 過去の記録にもない大洪水となり、市総世帯数の約 15% が浸水の被害にあった。
平成 12 年 9 月 11 日 (東海豪雨)	【市内の被害】 床上浸水 2 戸、床下浸水 2 戸 【災害の状況】 1 時間の降雨量 40 mm。草笛町、加茂川町を中心に浸水被害等をもたらす。
平成 21 年 7 月 26 日	【市内の被害】 床下浸水 5 戸(蜂屋、三和、伊深)、土砂崩壊 13 件(山之上、蜂屋、三和) 【災害の状況】 集中豪雨により、床下浸水や土砂災害などの被害が発生した。
平成 22 年 7 月 15 日 (7.15 豪雨災害)	【市内の被害】 床上浸水 1 戸、床下浸水 13 戸 【災害の状況】 岐阜県南部を中心に局地的豪雨となる。可児市、八百津町で死者、行方不明者 6 名
平成 23 年 9 月 20 日 (台風 15 号)	【市内の被害】 床上浸水 9 戸、床下浸水 4 戸、非住家浸水被害 7 戸 【災害の状況】 加茂川があふれ浸水被害が発生。総雨量は 231 mm を記録。
平成 29 年 7 月 14 日	【市内の被害】 床上浸水 1 戸、床下浸水 3 戸、土砂崩壊 22 件(山之上、蜂屋) 【災害の状況】 12 日から 200 mm 超、1 時間に 80 mm 超の雨により、浸水や土砂災害等が発生した。
平成 30 年 7 月 5 日 (平成 30 年 7 月 集中豪雨)	【市内の被害】 木曽川河川敷各公園の土砂堆積・浸食 【災害の状況】 3 日から 8 日までの総雨量は多いところで 330mm、木曽川今渡の水位は最高で 7.99m。県内の被害甚大なため災害救助法の適用を受ける。
平成 30 年 9 月 4 日 (台風 21 号)	【市内の被害】 軽傷者 1 人、住家の一部破損約 23 棟、非住家の一部破損 8 件 【災害の状況】 最大風速 16.7m/s、最大瞬間風速 29.6m/s 等の強風による被害が多発した。

2. 条例等

(1) 条例

○美濃加茂市災害対策本部条例

制 定 昭 和 3 7 年 1 1 月 1 日 条 例 第 1 5 号
最 終 改 定 平 成 2 4 年 9 月 2 7 日 条 例 第 2 2 号

(趣旨)

第 1 条 この条例は、災害対策基本法（昭和 3 6 年法律第 2 2 3 号）第 2 3 条の 2 第 8 項の規定に基づき、美濃加茂市災害対策本部に関し必要な事項を定める。

(組織)

第 2 条 災害対策本部長は、災害対策本部の事務を総括し所部の職員を指揮監督する。

2 災害対策副本部長は、災害対策本部長を助け、災害対策本部長に事故があるときは、その職務を代理する。

3 災害対策本部員は、災害対策本部長の命を受け、災害対策本部の事務に従事する。

(部)

第 3 条 災害対策本部長は、必要と認めるときは、災害対策本部に部を置くことができる。

2 部に属すべき災害対策本部員は、災害対策本部長が指名する。

3 部に部長を置き、災害対策本部長の指名する災害対策本部員がこれに当たる。

4 部長は、部の事務を掌理する。

(現地災害対策本部)

第 4 条 現地災害対策本部に現地災害対策本部長及び現地災害対策本部員その他の職員を置き、災害対策副本部長、災害対策本部員その他の職員のうちから災害対策本部長が指名する者をもって充てる。

2 現地災害対策本部長は、現地災害対策本部の事務を掌理する。

(雑則)

第 5 条 前各条に定めるもののほか、災害対策本部に関し必要な事項は、災害対策本部長が定める。

○美濃加茂市防災会議設置条例

制 定 昭 和 3 7 年 1 1 月 1 日 条 例 第 1 4 号
最 終 改 定 平 成 2 4 年 9 月 2 7 日 条 例 第 2 1 号

(趣旨)

第 1 条 この条例は、災害対策基本法（昭和 3 6 年法律第 2 2 3 号）第 1 6 条第 6 項の規定に基づき、美濃加茂市防災会議（以下「防災会議」という。）の所掌事務及び組織に関し必要な事項を定める。

(所掌事務)

第 2 条 防災会議は、次に掲げる事務をつかさどる。

- (1) 美濃加茂市地域防災計画を作成し、及びその実施を推進すること。
- (2) 市長の諮問に応じて、市の地域に係る防災に関する重要事項を審議すること。
- (3) 前号に規定する重要事項に関し、市長に意見を述べること。
- (4) 前各号に掲げるもののほか、法律又はこれに基づく政令によりその権限に属する事務

(会長及び委員)

第 3 条 防災会議は、会長及び委員をもつて組織する。

2 会長は、市長をもつて充てる。

3 会長は、会務を総理する。

4 会長が事故あるときは、あらかじめその指名する委員がその職務を代理する。

5 委員は、25名以内とし、次に掲げる者をもつて充てる。

- (1) 国及び県の防災関係機関の職員のうちから市長が任命する者
- (2) 指定公共機関又は指定地方公共機関の役員又は職員のうちから市長が任命する者
- (3) 市議会の議長
- (4) 市教育委員会の教育長
- (5) 可茂消防事務組合消防長及び市消防団長
- (6) 自主防災組織を構成する者又は学識経験を有する者の中から市長が任命する者

6 委員の任期は、2年とし、再任を妨げない。ただし、補欠の委員の任期は、その前任者の残任期間とする。

(専門委員)

第 4 条 防災会議に専門の事項を調査させるため、専門委員を置くことができる。

2 専門委員は関係地方行政機関の職員、岐阜県の職員、市の職員関係指定公共機関の職員、関係指定地方公共機関の職員及び学識経験のある者の中から、市長が任命する。

3 専門委員は、当該専門の事項に関する調査が終了したときは解任されるものとする。

(議事等)

第 5 条 前各条に定めるもののほか、防災会議の運営に関し必要な事項は会長が防災会議にはかつて定める。

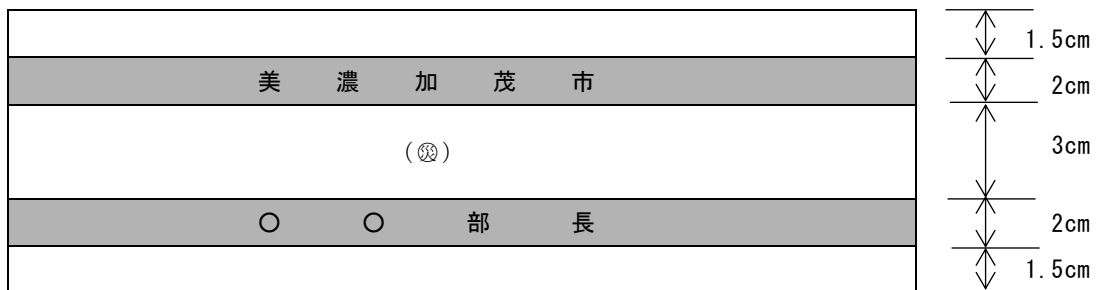
(2) 腕章

本部職員のうち災害応急対策の実施又はその事務に当たる者は、次の腕章を着用します。

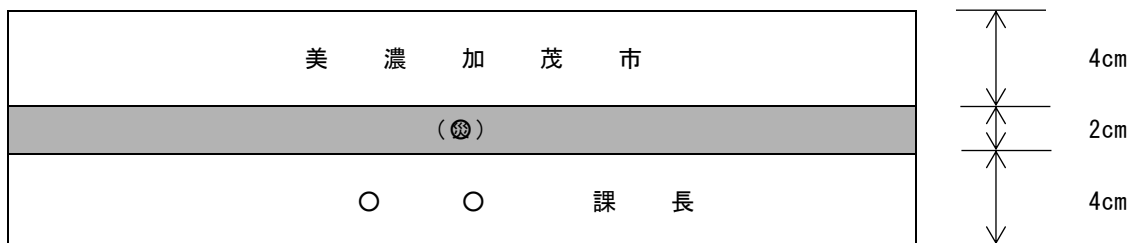
(イ) 本部長、副本部長、現地災害対策本部長腕章



(ロ) 部長、次長腕章




(ハ) 課長腕章



(注) 1 腕章の大きさは、長さ 36cm、巾 10cm とします。

2 (イ)、(ロ)、(ハ)については、地は白色、文字は黒色とし、線は赤色とします。



3. 災害時連絡先等

(1) 防災関係機関連絡先一覧

	名 称	所 在 地	電話番号	F A X 番号
市 関 係	美濃加茂市役所	美濃加茂市太田町 3431 番地 1	25-2111	25-3917
	美濃加茂市役所太田連絡所	美濃加茂市太田本町 2 丁目 7 番 12 号	26-2628	26-2628
	美濃加茂市役所古井連絡所	美濃加茂市本郷町 8 丁目 8 番 48 号	25-2058	24-0102
	美濃加茂市役所山之上連絡所	美濃加茂市山之上町 3457 番地 1	25-2739	24-0103
	美濃加茂市役所蜂屋連絡所	美濃加茂市蜂屋町上蜂屋 3637 番地	25-2901	24-0104
	美濃加茂市役所加茂野連絡所	美濃加茂市加茂野町今泉 1546 番地 4	25-2493	24-0105
	美濃加茂市役所伊深連絡所	美濃加茂市伊深町 927 番地 1	29-1395	29-0001
	美濃加茂市役所三和連絡所	美濃加茂市三和町川浦 2565 番地	29-1001	29-0002
	美濃加茂市役所下米田連絡所	美濃加茂市下米田町則光 182 番地	25-2714	24-0106
岐 阜 県 関 係	岐阜県防災課	岐阜市藪田南 2 丁目 1 番 1 号	058-272-1111	058-271-4119
	可茂県事務所	美濃加茂市古井町下古井 2610 番地 1	25-3111	25-3934
	可茂土木事務所	美濃加茂市古井町下古井 2610 番地 1	25-3111	25-0355
	可茂保健所	美濃加茂市古井町下古井 2610 番地 1	25-3111	28-7162
	可茂農林事務所	美濃加茂市古井町下古井 2610 番地 1	25-3111	28-5301
警 察	加茂警察署	美濃加茂市古井町下古井 2610 番地	25-0110	28-0720
	加茂警察署蜂屋交番	美濃加茂市蜂屋町上蜂屋 3660 番地 2	26-0442	25-0442
	加茂警察署みの太田駅北交番	美濃加茂市大手町 1 丁目 3 番地	27-2017	27-2017
	加茂警察署加茂野駐在所	美濃加茂市加茂野町今泉 428 番地	26-0743	26-0743
	加茂警察署下米田駐在所	美濃加茂市下米田町西脇 153 番地 1	25-7274	25-7274
	加茂警察署山之上駐在所	美濃加茂市山之上町 2541 番地	26-0446	25-0446
消 防	可茂消防事務組合消防本部	美濃加茂市加茂川町 3 丁目 7 番 7 号	26-0119	25-4899
	可茂消防事務組合中消防署	美濃加茂市加茂川町 3 丁目 7 番 7 号	26-0190	28-4119
	可茂消防事務組合中消防署中央分署	美濃加茂市下米田町今 536 番地 1	25-4361	25-4361
自 衛 隊	陸上自衛隊第 10 師団第 35 普通科連隊	名古屋市守山区守山 3 丁目 12 番 1 号	052-791-2191	—
	航空自衛隊岐阜基地	各務原市那加官有地無番地	058-382-1101	—
	自衛隊岐阜地方協力本部美濃加茂地域事務所	美濃加茂市古井町下古井 2610 番地 1	25-7495	25-7495
指 定 地 方 行 政 機 関	東海農政局岐阜地域センター	岐阜市中鶉 2 番地 26	058-271-4044	058-274-0656
	岐阜地方气象台	岐阜市加納二之丸 6 番地	058-271-4107	058-271-4102
	岐阜森林管理署岐阜森林事務所	岐阜市夕陽ヶ丘 2 番地 6	058-263-0153	058-263-0158
	中部地方整備局岐阜国道事務所	岐阜市茜部本郷 1 丁目 36 番地 1	058-271-9811	058-271-3175
	岐阜国道事務所美濃加茂国道維持出張所	美濃加茂市本郷町 3 丁目 2 番 12 号	26-2151	28-2062
	中部地方整備局木曾川上流河川事務所	岐阜市忠節町 5 番地 1	058-251-1321	058-251-4301

	名 称	所 在 地	電話番号	F A X 番号
指定公共機関、指定地方公共機関その他公共的団体	美濃加茂公共職業安定所	美濃加茂市深田町1丁目206番9号	25-2178	25-0494
	美濃加茂郵便局	美濃加茂市太田町2169番地2	25-2079	25-2413
	西日本電信電話(株)岐阜支店 災害対策室	岐阜市八ツ寺町1丁目15	058-214-8417	058-262-1954
	西日本電信電話(株)中濃営業支店	美濃加茂市太田町1903番地2	26-9923	26-9924
	東海旅客鉄道(株)美濃太田駅(緊急時)	美濃加茂市太田町2484番地	57-3001	26-7507
	中部電力パワーグリッド(株)岐阜支店加茂営業所	美濃加茂市中富町1丁目10番16号	28-3110	28-3207
	関西電力(株)今渡ダム システムセンター	可児市今渡1510番地1	25-1125	28-6443
	日本放送協会岐阜放送局	岐阜市京町2丁目3番地	058-265-8051	058-262-1267
	日本赤十字社岐阜県支部	岐阜市茜部中島2丁目9	058-272-3561	058-274-6938
	一般社団法人岐阜県医師会	岐阜市藪田南3丁目5番11号	058-274-1111	058-271-1651
	(社)岐阜県歯科医師会	岐阜市加納城南通り1丁目18番地	058-274-6116	058-276-1722
	一般社団法人岐阜県薬剤師会	岐阜市九重町4丁目5	058-260-8800	058-240-0500
	(社)岐阜県エルピーガス協会 可茂支部	美濃加茂市前平町1丁目66番地	26-0560	28-3405
	美濃加茂市木曾川右岸用水土地改良区	美濃加茂市太田町3431番地1	25-5848	25-5848
	長良川鉄道(株)美濃太田駅	美濃加茂市太田町2488番地1	25-9916	-
	一般社団法人加茂医師会	美濃加茂市太田本町1丁目1番20号	26-6412	26-6431
	加茂歯科医師会	加茂郡富加町大字羽生字野田1494番地4	54-2493	54-3114
	美濃加茂市上下水道協同組合	美濃加茂市蜂屋町中蜂屋3104番地	26-9662	26-9663
	美濃加茂市社会福祉協議会	美濃加茂市新池町3丁目4番1号	28-6111	28-6110
	美濃加茂市赤十字奉仕団	美濃加茂市新池町3丁目4番1号	28-6111	28-6110
美濃加茂商工会議所	美濃加茂市太田本町1丁目1番20号	24-0123	24-0120	
中部ケーブルネットワーク(株)岐阜局	各務原市鶉沼西町3丁目76-1	058-385-6080	058-385-6081	
FMラインウェーブ(株)	可児市広見7丁目90	50-2080	50-2453	
(株)岐阜バスコミュニティ	各務原市各務西町3丁目2号1	058-370-8833	058-370-9511	

(2) 災害時優先電話設置箇所一覧

設置箇所		電話番号	設置箇所	電話番号
市役所	交換機経由	25-2111	山手小学校	26-9811
		25-2112	総合福祉会館	28-6111
		25-2113	東中学校	25-3886
		25-2114	山之上交流センター(連絡所)	25-3294
		25-2115	山之上小学校	25-2802
所	まちづくり課	28-1600	山之上こども園	25-4555
	記者クラブ	26-2612	蜂屋交流センター(連絡所)	26-2794
	防災無線室	25-0935	蜂屋小学校	25-2904
プラザちゅうたい		26-3241	加茂野交流センター(連絡所)	26-3694
文化会館		25-1100	加茂野小学校	25-0041
学校給食センター		26-3623	加茂野保育園	26-9813
森山浄水場		25-2503	伊深交流センター(連絡所)	29-1395
太田連絡所		26-2628	伊深小学校	29-1396
太田小学校		25-0129	ほくぶ保育園	29-1768
太田第一保育園		25-2642	三和交流センター(連絡所)	29-1001
太田第二保育園		25-2282	三和小学校	29-1005
西中学校		25-2263	下米田交流センター(連絡所)	25-2714
上古井交流センター(連絡所)		25-2058	下米田小学校	25-2757
古井小学校		25-2736	下米田保育園	26-9111
カナリヤの家		25-1260	牧野交流センター	28-5234
東図書館		26-3001	文化の森	28-1110
中之島公園ビジターハウス		49-6717	あじさいエコパーク	28-4743

※市役所の災害時優先電話は「#0」をダイヤルしてから発信しますが、8回線しか利用できないため、緊急連絡以外の使用はできません。

(3) 東海地方非常通信協議会（市内）

非常無線通信名	設置場所	所在地	電話番号
警察無線	加茂警察署 地域課	美濃加茂市古井町下古井 2610 番地	25-0110
国土交通省無線	岐阜国道事務所 美濃加茂国道維持出張所	美濃加茂市本郷町 3 丁目 1 番 14 号	26-2151
中部電力パワーグリッド(株)無線	加茂営業所 総務グループ	美濃加茂市中富町 1 丁目 10 番 16 号	28-3110
可茂消防事務組合無線	可茂消防事務組合中消防署	美濃加茂市加茂川町 3 丁目 7 番 7 号	26-0190
岐阜県防災行政無線	可茂県事務所振興防災課	美濃加茂市古井町下古井 2610 番地 1	25-3111

4. 市内の危険箇所及び区域等

(1) 急傾斜地崩壊危険箇所一覧

番号	箇所名	所在地		保全人家戸数	公共建物
		町	大字(字)		
1	梅子	本郷町	六丁目	6	0
2	寺洞	伊深町	寺洞	11	1
3	表平	伊深町	表平	17	0
4	天王	伊深町	天王	8	1
5	平前	三和町	川浦	5	0
6	源氏野	三和町	川浦	9	0
7	作り道	三和町	川浦	10	0
8	市野々	三和町	川浦	5	0
9	仲切	三和町	川浦	5	0
10	太市	三和町	川浦	5	0
11	下日西洞	三和町	川浦	8	1
12	中切	三和町	廿屋	9	0
13	長ヲサ	三和町	廿屋	9	0
14	大切	三和町	廿屋	8	0
15	一反田	三和町	川浦	9	0
16	長塚	三和町	廿屋	11	0
17	仲切上	三和町	川浦	5	0
18	日影洞	山之上町	絶甫	8	0
19	立洞	山之上町	絶甫	7	0
20	金谷	山之上町	上西原	6	0
21	下管下	山之上町	下菅下	9	0
22	岩瀬戸	三和町	廿屋	8	0
23	平古市	三和町	川浦	5	0
24	納古口	三和町	川浦	5	0
25	下町	伊深町	下町	7	1
26	下町 2	伊深町	下町	8	1
27	北野地原	山之上町	屋敷	7	0
28	牛牧	伊深町	下牛牧	8	1
29	大洞	蜂屋町	上蜂屋	11	1

番号	箇所名	所在地		保全家戸数	公共建物
		町	大字(字)		
30	的場	山之上町	的場	9	0
31	的場 2	山之上町	的場	8	0
32	上則友	蜂屋町	上蜂屋	6	0
33	北野地原 2	山之上町	屋敷	5	1
34	日西洞	三和町	川浦	17	0
35	野竹	蜂屋町	上蜂屋	1	1
36	信友	下米田町	信友	8	0
37	南野地原	蜂屋町	上蜂屋	5	0
38	信友 2	下米田町	信友	7	0
39	信友 3	下米田町	信友	6	0
40	山本	下米田町	山本	7	1
41	東平	山之上町	金谷	10	0
42	林前	三和町	川浦	5	0
43	梅子 2	本郷町	6 丁目	8	0
44	大洞 6 号	伊深町	大洞	6	0
45	平古市 6 号	三和町	川浦	10	0
46	中西 1 号	牧野	中西	9	0

(2) 土石流危険溪流・区域一覧

番号	水系名	河川名	溪流名	所在地	保全対象	
					人家戸数	公共施設等
1	長良川	川浦川	柏ヶ洞	三和町川浦	7	0
2	長良川	川浦川	上水無頼川	三和町川浦	5	0
3	長良川	川浦川	下水無頼川	三和町川浦	7	0
4	長良川	川浦川	太市川	三和町川浦	1	1
5	長良川	川浦川	古市洞	三和町川浦	7	1
6	長良川	川浦川	日西洞川	三和町川浦	4	2
7	長良川	川浦川	鯉下り川	三和町川浦	11	0
8	長良川	廿屋川	大切第一川	三和町廿屋	6	1
9	長良川	廿屋川	大切第二川	三和町廿屋	5	0
10	長良川	廿屋川	観音谷	三和町廿屋	4	1
11	長良川	廿屋川	岩瀬戸川	三和町廿屋	6	0
12	長良川	川浦川	長谷	伊深町上本郷	0	1
13	長良川	大洞川	上岩井洞	伊深町大洞	2	1
14	長良川	大洞川	別所第二川	伊深町上切	5	0
15	長良川	蜂屋川	田畑川	山之上町田畑	6	0
16	長良川	蜂屋川	上梅洞	蜂屋町田畑	1	1
17	長良川	蜂屋川	下管下	蜂屋町南坂	5	0
18	長良川	詰田川	権現洞	蜂屋町作洞	5	0
19	木曽川	木曽川	砂留川	下米田町信友	6	0
20	木曽川	木曽川	箱岩川	下米田町信友	6	0
21	飛驒川	深渡川	山本川	下米田町山本	7	0
22	飛驒川	飛驒川	東山	下米田町則光	12	0
23	木曽川	木曽川	砂留川	牧野	5	0

(3) 土砂災害警戒区域一覧

番号	自然現象の種類	地区の名称（溪流名）	所在地		土砂災害警戒区域等	
			町	大字	イエローゾーン	レッドゾーン
1	土石流	柏ヶ洞	三和町	川浦	○	○
2	土石流	上水無瀬川	三和町	川浦	○	
3	土石流	下水無瀬川	三和町	川浦	○	○
4	土石流	太市川	三和町	川浦	○	○
5	土石流	古市洞	三和町	川浦	○	○
6	土石流	日西洞川	三和町	川浦	○	
7	土石流	鯉下り川	三和町	川浦	○	○
8	土石流	大切第一川上	三和町	廿屋	○	○
9	土石流	大切第一川下	三和町	廿屋	○	○
10	土石流	大切第二川下	三和町	廿屋	○	○
11	土石流	大切第二川上	三和町	廿屋	○	
12	土石流	観音谷	三和町	廿屋	○	○
13	土石流	岩瀬戸川	三和町	廿屋	○	○
14	土石流	長谷	伊深町		○	○
15	土石流	上岩井洞	伊深町		○	○
16	土石流	別所第二川	伊深町		○	
17	土石流	田畑川	山之上町		○	
18	土石流	上梅洞	山之上町		○	○
19	土石流	下管下	山之上町		○	○
20	土石流	権現洞	蜂屋町	中蜂屋	○	
21	土石流	箱岩川上	下米田町	信友	○	○
22	土石流	箱岩川下	下米田町	信友	○	○
23	土石流	山本川	下米田町	山本	○	○
24	土石流	東山	下米田町	則光	○	○
25	土石流	砂留川	牧野		○	○
26	土石流	又屋敷第一川	三和町	川浦	○	○
27	土石流	又屋敷第二川	三和町	川浦	○	○
28	土石流	林前	三和町	川浦	○	○
29	土石流	向屋敷	三和町	川浦	○	○
30	土石流	平前	三和町	川浦	○	○
31	土石流	西平前	三和町	川浦	○	○
32	土石流	下日西洞	三和町	川浦	○	○
33	土石流	少洞	三和町	川浦	○	○
34	土石流	宮洞	三和町	廿屋	○	○
35	土石流	長ヲサ	三和町	廿屋	○	○
36	土石流	貴船	三和町	廿屋	○	○

番号	自然現象の種類	地区の名称（溪流名）	所在地		土砂災害警戒区域等	
			町	大字	イエローゾーン	レッドゾーン
37	土石流	西高野洞	三和町	廿屋	○	○
38	土石流	大切第三川	三和町	廿屋	○	
39	土石流	長塚	三和町	廿屋	○	○
40	土石流	向洞	三和町	廿屋	○	○
41	土石流	一反田	三和町	廿屋	○	○
42	土石流	寿瀬	伊深町		○	○
43	土石流	仲屋敷	伊深町		○	○
44	土石流	岩井洞	伊深町		○	○
45	土石流	田口洞	伊深町		○	○
46	土石流	別所第一川	伊深町		○	
47	土石流	下梅洞	山之上町		○	
48	土石流	西之洞 1	山之上町		○	
49	土石流	西之洞 2	山之上町		○	○
50	土石流	下西之洞	山之上町		○	
51	土石流	蜂屋大洞	蜂屋町	上蜂屋	○	
52	土石流	箱岩	牧野		○	
53	土石流	納治	三和町	川浦	○	
54	土石流	中川浦	三和町	川浦	○	○
55	土石流	平古市	三和町	川浦	○	○
56	土石流	上廿屋 1	三和町	廿屋	○	○
57	土石流	上廿屋 2	三和町	廿屋	○	○
58	土石流	新谷川 1	伊深町		○	○
59	土石流	新谷川 2	伊深町		○	○
60	土石流	柿洞川	伊深町		○	○
61	土石流	追洞川	伊深町		○	○
62	土石流	清水谷	伊深町		○	
	合計				62	47

番号	自然現象の種類	区域の名称	所在地		土砂災害警戒区域等	
			町	大字	イエローゾーン	レッドゾーン
1	急傾斜	梅子 1	本郷町		○	○
2	急傾斜	寺洞	伊深町		○	○
3	急傾斜	表平	伊深町		○	○
4	急傾斜	天王	伊深町		○	○
5	急傾斜	平前 1	三和町	川浦	○	○
6	急傾斜	源氏野	三和町	川浦	○	○
7	急傾斜	作り道 1	三和町	川浦	○	○
8	急傾斜	市野々	三和町	川浦	○	○
9	急傾斜	仲切	三和町	川浦	○	○
10	急傾斜	太市 1	三和町	川浦	○	○
11	急傾斜	下日西洞	三和町	川浦	○	○
12	急傾斜	中切 1	三和町	廿屋	○	○
13	急傾斜	長ヲサ	三和町	廿屋	○	○
14	急傾斜	大切	三和町	廿屋	○	○
15	急傾斜	一反田	三和町	川浦	○	○
16	急傾斜	長塚	三和町	廿屋	○	○
17	急傾斜	仲切上	三和町	川浦	○	○
18	急傾斜	日影洞	山之上町		○	○
19	急傾斜	立洞	山之上町		○	○
20	急傾斜	金谷	山之上町		○	○
21	急傾斜	下菅下	山之上町		○	○
22	急傾斜	岩瀬戸	三和町	廿屋	○	○
23	急傾斜	平古市 1	三和町	川浦	○	○
24	急傾斜	納古口	三和町	川浦	○	○
25	急傾斜	下町 1	伊深町		○	○
26	急傾斜	下町 2	伊深町		○	○
27	急傾斜	北野地原 1	山之上町		○	○
28	急傾斜	牛牧	伊深町		○	○
29	急傾斜	大洞	蜂屋町	上蜂屋	○	○
30	急傾斜	的場 1	山之上町		○	○
31	急傾斜	的場 2	山之上町		○	○
32	急傾斜	上則友	蜂屋町	上蜂屋	○	○
33	急傾斜	北野地原 2	山之上町		○	○
34	急傾斜	日西洞 1	三和町	川浦	○	○
35	急傾斜	野竹	蜂屋町	上蜂屋	○	○
36	急傾斜	信友 1	下米田町	信友	○	○
37	急傾斜	南野地原 1	蜂屋町	上蜂屋	○	○
38	急傾斜	信友 2	下米田町	信友	○	○
39	急傾斜	信友 3	下米田町	信友	○	○

番号	自然現象の種類	区域の名称	所在地		土砂災害警戒区域等	
			町	大字	イエローゾーン	レッドゾーン
40	急傾斜	山本	下米田町	山本	○	○
41	急傾斜	東平	山之上町		○	○
42	急傾斜	林前 1	三和町	川浦	○	○
43	急傾斜	梅子 2	本郷町		○	○
44	急傾斜	大洞 6	伊深町		○	○
45	急傾斜	平古市 6	三和町	川浦	○	○
46	急傾斜	中西 1	牧野		○	○
47	急傾斜	太市 2	三和町	川浦	○	○
48	急傾斜	大洞 11	伊深町		○	○
49	急傾斜	作り道 2	三和町	川浦	○	○
50	急傾斜	平前 2	三和町	川浦	○	○
51	急傾斜	中切 2	三和町	廿屋	○	○
52	急傾斜	日西洞 3	三和町	川浦	○	○
53	急傾斜	南野地原 2	蜂屋町	上蜂屋	○	○
54	急傾斜	林前 2	三和町	川浦	○	○
55	急傾斜	大洞 12	伊深町		○	○
56	急傾斜	上廿屋 1	三和町	廿屋	○	○
57	急傾斜	納治 1	三和町	川浦	○	○
58	急傾斜	中廿屋 1	三和町	廿屋	○	○
59	急傾斜	中廿屋 2	三和町	廿屋	○	○
60	急傾斜	下本郷	伊深町		○	○
61	急傾斜	納治 2	三和町	川浦	○	○
62	急傾斜	中川浦 3	三和町	川浦	○	○
63	急傾斜	中川浦 2	三和町	川浦	○	○
64	急傾斜	上切 1	伊深町		○	○
65	急傾斜	上切 2	伊深町		○	○
66	急傾斜	関也 1	伊深町		○	○
67	急傾斜	南坂 1	山之上町		○	○
68	急傾斜	中之番	山之上町		○	○
69	急傾斜	日西洞 2	三和町	川浦	○	○
70	急傾斜	上則友 2	蜂屋町	上蜂屋	○	○
71	急傾斜	治田洞 1	三和町	川浦	○	○
72	急傾斜	大洞 7	伊深町		○	○
73	急傾斜	大洞 8	伊深町		○	○
74	急傾斜	大洞 9	伊深町		○	○
75	急傾斜	下川浦 4	三和町	川浦	○	○
76	急傾斜	大洞 10	伊深町		○	○
77	急傾斜	中西 2	牧野		○	○
78	急傾斜	上廿屋 6	三和町	廿屋	○	○

番号	自然現象の種類	区域の名称	所在地		土砂災害警戒区域等	
			町	大字	イエローゾーン	レッドゾーン
79	急傾斜	中廿屋 11	三和町	廿屋	○	○
80	急傾斜	上切 3	伊深町		○	○
81	急傾斜	大洞 13	伊深町		○	○
82	急傾斜	関也 2	伊深町		○	○
83	急傾斜	関也 3	伊深町		○	○
84	急傾斜	上廿屋 2	三和町	廿屋	○	○
85	急傾斜	上廿屋 3	三和町	廿屋	○	○
86	急傾斜	治田洞 2	三和町	川浦	○	○
87	急傾斜	治田洞 3	三和町	川浦	○	○
88	急傾斜	治田洞 4	三和町	川浦	○	○
89	急傾斜	治田洞 5	三和町	川浦	○	○
90	急傾斜	治田洞 6	三和町	川浦	○	○
91	急傾斜	上廿屋 5	三和町	廿屋	○	○
92	急傾斜	大洞 1	伊深町		○	○
93	急傾斜	大洞 2	伊深町		○	○
94	急傾斜	大洞 3	伊深町		○	○
95	急傾斜	大洞 4	伊深町		○	○
96	急傾斜	大洞 5	伊深町		○	○
97	急傾斜	中廿屋 3	三和町	廿屋	○	○
98	急傾斜	中廿屋 4	三和町	廿屋	○	○
99	急傾斜	中廿屋 5	三和町	廿屋	○	○
100	急傾斜	中廿屋 6	三和町	廿屋	○	○
101	急傾斜	中廿屋 7	三和町	廿屋	○	○
102	急傾斜	中廿屋 8	三和町	廿屋	○	○
103	急傾斜	中廿屋 9	三和町	廿屋	○	○
104	急傾斜	下廿屋 1	三和町	廿屋	○	○
105	急傾斜	下廿屋 2	三和町	廿屋	○	○
106	急傾斜	下川浦 1	三和町	川浦	○	○
107	急傾斜	下川浦 2	三和町	川浦	○	○
108	急傾斜	上本郷 1	伊深町		○	○
109	急傾斜	中廿屋 10	三和町	廿屋	○	○
110	急傾斜	平古市 2	三和町	川浦	○	○
111	急傾斜	平古市 3	三和町	川浦	○	○
112	急傾斜	平古市 5	三和町	川浦	○	○
113	急傾斜	上本郷 2	伊深町		○	○
114	急傾斜	糖洞	蜂屋町	中蜂屋	○	○
115	急傾斜	北野地原 3	山之上町		○	○
116	急傾斜	北野地原 4	山之上町		○	○
117	急傾斜	広橋 1	蜂屋町	上蜂屋	○	○

番号	自然現象の種類	区域の名称	所在地		土砂災害警戒区域等	
			町	大字	イエローゾーン	レッドゾーン
118	急傾斜	広橋 2	蜂屋町	上蜂屋	○	○
119	急傾斜	南坂 2	山之上町		○	○
120	急傾斜	南坂 3	山之上町		○	○
121	急傾斜	田畑 1	山之上町		○	○
122	急傾斜	上本郷 3	伊深町		○	○
123	急傾斜	則光	下米田町	則光	○	○
124	急傾斜	中廿屋 14	三和町	廿屋	○	○
125	急傾斜	平古市 7	三和町	川浦	○	○
126	急傾斜	田畑 2	山之上町		○	○
127	急傾斜	治田洞 7	三和町	川浦	○	○
128	急傾斜	治田洞 8	三和町	川浦	○	○
129	急傾斜	中廿屋 15	三和町	廿屋	○	○
130	急傾斜	中廿屋 12	三和町	廿屋	○	○
131	急傾斜	中廿屋 13	三和町	廿屋	○	○
132	急傾斜	中廿屋 16	三和町	廿屋	○	○
133	急傾斜	下廿屋 3	三和町	廿屋	○	○
134	急傾斜	下川浦 5	三和町	川浦	○	○
135	急傾斜	広橋 3	蜂屋町	上蜂屋	○	○
136	急傾斜	南坂 4	山之上町		○	○
137	急傾斜	中廿屋 17	三和町	廿屋	○	○
138	急傾斜	山中	山之上町		○	
139	急傾斜	出雲	山之上町		○	○
140	急傾斜	森山	森山町		○	○
141	急傾斜	井戸向	山之上町		○	○
142	急傾斜	一町田	山之上町		○	
143	急傾斜	中山 1	下米田町	信友	○	○
144	急傾斜	片町清水谷川公園	伊深町		○	○
145	急傾斜	栃洞糠洞口	蜂屋町	中蜂屋	○	○
146	急傾斜	栃洞東糠洞	蜂屋町	中蜂屋	○	○
147	急傾斜	滝田西山東	加茂野町	市橋	○	○
148	急傾斜	黒岩 3	加茂野町	稲辺	○	○
	合計				148	145

(4) 老朽ため池一覧

ため池名	所在地	受益積 ha	堤 高 m	貯水量 千m ³	危険箇所					危険判定	診断 区分	人命・ 公共施設 被害想定	備考
					余水吐	堤体	樋管	放流機能	堆砂				
梅子池	本郷町7丁目	0.0	5.0	2.2	○	○	○			2	要請	—	
梅ヶ洞池	山之上町字有政	3.0	9.0	2.4	○	○	○			1	要請	—	
宮洞池	山之上町字宮洞	6.8	7.9	6.7		○				2	定期	○	
春日池	山之上町字春日洞	6.0	2.0	1.9		○				1	要請	—	
袖ヶ洞池	山之上町字野田	0.0	10.3	1.8	○	○	○			2	定期	—	
柿之木洞	蜂屋町下蜂屋字柿之木洞 1505	5.0	5.6	3.0	○	○	○	○		1	要請	○	
新谷池	伊深町字新谷	6.0	10.7	9.2		○	○			2	定期	—	
横山池	牧野字廻間	50.0	1.0	5.9		○			○	2	定期	○	
山本南池	下米田町山本字南山田	10.3	11.0	7.1		○			○	2	定期	○	
宮洞	下米田町信友	15.0	10.0	3.8	○	○	○	○		1	定期	○	
上野池	下米田町今	24.0	4.0	23.0		○				2	定期	○	
牧野	牧野字宮前	8.0	7.6	10.4	○	○	○			1	要請	○	県営施工中
野治原第一	蜂屋町上蜂屋字野治原	2.8	6.0	2.9	○	○	○			1	要請	○	
野治原第二	蜂屋町上蜂屋字野治原	2.8	7.0	2.7	○	○	○			1	要請	○	

※ 危険判定 1 直ちに改修の要あり 2 改修の要あり

(5) 危険物施設の状況

製造所	貯蔵所							取扱所					合計	
	屋内貯蔵折	屋外タンク貯蔵所	屋内タンク貯蔵所	地下タンク貯蔵所	簡易タンク貯蔵所	移動タンク貯蔵所	屋外貯蔵所	計	給油取扱所	第一種販売取扱所	第二種販売取扱所	一般取扱所		計
3	27	25	9	48	1	12	5	127	30 (13)	2	1	29	62	192

※ 給油取扱所の（ ）内は、自家用給油取扱所の数。給油取扱所の数は、自家用給油取扱所の数を含む。

(6) 浸水想定区域及び土砂災害警戒区域にある要配慮者利用施設一覧

施設名称	所在地	電話	種別	影響ある河川等	摘要
中部脳リハビリテーション病院	美濃加茂市古井町下古井 590	66-5800	病院	木曽川	
太田病院	美濃加茂市太田町 2855 番地 1	26-1251	病院	木曽川	
渡辺医院	美濃加茂市太田町 3436-8	24-2320	一般診療所	木曽川	
岩永耳鼻咽喉科	美濃加茂市大手町 2 丁目 28 番地	25-8479	一般診療所	木曽川	
JA めぐみのデイサービスセンターあんしんみのかも	美濃加茂市太田町 478 番地 1	27-3739	通所介護	木曽川	
デイサービスセンターさくらの郷	美濃加茂市太田町 26 番地 5	23-0800	通所介護	木曽川	
レッツ倶楽部美濃加茂	美濃加茂市川合町 1 丁目 18 番 10 号	66-2222	通所介護	木曽川	
ありがとサン美濃加茂	美濃加茂市古井町下古井 468	50-5005	通所介護	木曽川	
さくらの郷	美濃加茂市太田町 26 番地 5	23-0800	短期入所生活介護	木曽川	
授産施設 Green bird	美濃加茂市太田町 1752-2 太田パークビル 1 階	24-5567	指定障害福祉サービス事業所	木曽川	
忘れな草美濃加茂	美濃加茂市太田町 401-8	50-2532	指定障害福祉サービス事業所	木曽川	
Lucky Leaf	美濃加茂市太田町 1749 春の屋ビル 1・2・10・11	24-2320	指定障害福祉サービス事業所	木曽川	
ほたるの仕事場美濃加茂	美濃加茂市太田町 1748-1	66-2688	指定障害福祉サービス事業所	木曽川	
中部脳リハビリテーション病院	美濃加茂市古井町下古井 590	66-5800	指定障害福祉サービス事業所	木曽川	
グループホームほたるの里美濃加茂	美濃加茂市太田町 2547-1	66-2227	指定障害福祉サービス事業所	木曽川	
放課後等デイサービス虹色キラリ	美濃加茂市太田町 1823-5 タウンロイヤル 1F	23-0550	指定障害児通所支援事業及び指定障害児入所施設	木曽川	
ほたる学園美濃加茂	美濃加茂市太田町 1748-1	66-2788	指定障害児通所支援事業及び指定障害児入所施設	木曽川	
まなび	美濃加茂市中富町 1 丁目 5-8	42-8255	指定障害児通所支援事業及び指定障害児入所施設	木曽川	
美濃加茂市社協障がい者相談支援センター	美濃加茂市深田町 3-5-8	28-6556	指定一般・特定・障害児相談支援事業者	木曽川	

太田第一保育園	美濃加茂市太田本町5丁目3番24号	25-2642	保育所・認定こども園等	木曽川	
太田第二保育園	美濃加茂市西町3丁目249番地1	25-2282	保育所・認定こども園等	木曽川	
あじさい保育園	美濃加茂市田島町2丁目2番38号	26-2110	保育所・認定こども園等	木曽川	
ほくぶ保育園	美濃加茂市伊深町1563番地3	29-1768	保育所・認定こども園等	土砂災害警戒区域	
加茂学園	美濃加茂市太田町4211番地1	25-2226	保育所・認定こども園等	木曽川	
たちばな保育園	美濃加茂市古井町下古井575番地	26-0811	保育所・認定こども園等	木曽川	
あゆみ保育所	美濃加茂市太田町2817番地1	28-1225	保育所・認定こども園等	木曽川	
りんご保育園にしまち	美濃加茂市西町266番地	58-7555	保育所・認定こども園等	木曽川	
ほたるの広場	美濃加茂市三和町川浦2556-1	29-1011	認可外保育施設	土砂災害警戒区域	
岐阜ヤクルト販売(株) 美濃加茂保育ルーム	美濃加茂市古井町下古井174	26-7827	認可外保育施設	木曽川	
あじさい子育て支援センター	美濃加茂市中富町1-2-44	66-5855	認可外保育施設	木曽川	
Zion Christian Learning Center- Minokamo	美濃加茂市深田町3丁目6-10		認可外保育施設	木曽川	
中濃子ども相談センター	美濃加茂市古井町下古井2610-1	25-3111	児童相談所	木曽川	
たから幼稚園	美濃加茂市太田町宝田1735	26-3622	幼稚園(私立)	木曽川	
太田小学校	美濃加茂市太田本町5-4-39	25-2604	小学校(公立)	木曽川	
三和小学校	美濃加茂市三和町川浦2560	29-1005	小学校(公立)	木曽川	
西中学校	美濃加茂市西町1-30	25-2263	中学校(公立)	木曽川	
太田小学校区放課後児童クラブ	美濃加茂市太田本町5-4-39	25-2111	放課後児童クラブ	木曽川	

5. 防災関係協定書・覚書一覧

協定内容・覚書	締結先	締結年	所掌
1.消防相互応援協定書	関市	昭和41年	防災安全課
2.美濃加茂防災相互通信用無線局運用協定書	岐阜県国道事務所、関西電力㈱	昭和61年	防災安全課
3.岐阜県広域消防相互応援協定書	県内市町村・消防一部事務組合	平成29年	防災安全課
4.岐阜県防災ヘリコプター応援協定	岐阜県、県内市町村・消防一部事務組合	平成6年	防災安全課
6.震度情報ネットワークシステムからのデータ分岐に関する申し合わせ	岐阜県	平成8年	防災安全課
7.計測震度計データの分岐に関する申し合わせ	岐阜県地方気象台	平成8年	防災安全課
8.美濃加茂市防災行政無線に関する運用協定書	可茂消防事務組合	平成9年	防災安全課
9.岐阜県震度情報ネットワークシステムの管理・運営に関する協定書	岐阜県	平成9年	防災安全課
10.岐阜県水道災害相互応援協定書	岐阜県、県内市町村	平成9年	上下水道課
12.災害時における応急生活物資の確保及び供給に関する協定書	㈱コノミヤ	平成9年	産業振興課
13.災害時における応急生活物資の確保及び供給に関する協定書	㈱バロー	平成9年	産業振興課
14.岐阜県及び市町村災害時相互応援協定書	岐阜県、市長会、町村会	平成10年	防災安全課
15.美濃加茂市防災行政無線の運用に関する覚書	可茂消防事務組合	平成10年	防災安全課
16.可茂地区市町村消防団消防相互応援協定書	可茂管内市町村	平成11年	防災安全課
17.安全なまちプロジェクトに関する覚書	日本郵便(株)美濃加茂郵便局	平成13年	土木課
18.災害時における応急生活物資の確保及び供給に関する協定書	ユニー㈱	平成14年	産業振興課
19.岐阜県下水道等災害時の応援に関するルール	岐阜県、県内市町村	平成15年	上下水道課
20.災害時におけるLPガスの供給に関する協定書	社団法人岐阜県エルピ [®] ガス協会可茂支部	平成16年	産業振興課
21.災害時における石油類燃料の供給に関する協定書	岐阜県石油商業組合可茂支部	平成16年	産業振興課
22.緊急時における給食弁当の供給に関する協定書	美濃加茂福祉事業協同組合	平成16年	市民課
23.災害時の避難所に関する協定書	学校法人あじさい看護福祉専門学校	平成17年	**
24.災害時の避難所に関する協定書	学校法人美濃加茂学園	平成17年	**
25.東海環状自動車道沿線都市災害時相互応援に関する協定書	多治見、関市、美濃市、瑞浪市、土岐市、 可児市、瀬戸市、豊田市	平成17年	防災安全課
26.災害時の避難所に関する協定書	岐阜県立加茂高等学校	平成17年	**
27.災害時の避難所に関する協定書	岐阜県立加茂農林高等学校	平成17年	**
28.災害時の応援協力に関する協定書	美濃加茂建築災害復旧協力会	平成17年	施設経営課
29.災害時の医療救護に関する協定書	一般社団法人加茂医師会	平成17年	健康課
30.災害時における上下水道施設応急復旧の応援に関する協定書	美濃加茂市上下水道協同組合	平成18年	上下水道課
31.災害時の応援協力に関する協定書	可茂地区電気工事協議会	平成18年	産業振興課
32.災害時における応急生活物資の確保及び供給に関する協定書	NPO法人コムリ災害対策センター	平成19年	産業振興課
33.岐阜県における下水道等災害時の支援に関するルール	岐阜県、県内下水道管理者	平成20年	上下水道課
34.岐阜県内の高速道路等における消防相互応援協定書	県内市町村・消防一部事務組合	平成21年	防災安全課
35.災害時の緊急放送に関する協定書	中部ケーブルネットワーク㈱愛岐局	平成21年	秘書広報課

協定内容・覚書	締結先	締結年	所掌
36.農業用水施設の消防水利使用協定書	美濃加茂市木曾川右岸用水土地改良区 (木曾川右岸用水地区管理体制整備推進協議会立会い)	平成21年	防災安全課
38.災害時の情報交換に関する協定	国土交通省中部地方整備局	平成23年	防災安全課
39.災害時における相互応援に関する協定書	めぐみの農業協同組合	平成23年	産業振興部
40.災害時等における応援協力に関する協定書	美濃加茂建設防災協力会	平成23年	建設水道部
41.災害時の緊急放送に関する協定書	FMラインウェーブ株式会社	平成24年	秘書広報課
42.災害応援協力に関する協定	公益社団法人岐阜県公共嘱託登記土地家屋調査士協会	平成24年	施設経営課
43.災害相互応援に関する協定	宮城県東松島市	平成24年	人事課
44.非常災害時における教育施設開放に関する覚書	岐阜県立可茂特別支援学校	平成24年	**
45.災害時における応急対策活動に関する協定書	岐阜県瓦葺組合可児・加茂支部	平成24年	都市計画課
46.災害時の電力供給に関する協定書	株式会社ヤマザキマザック美濃加茂製作所	平成25年	産業振興課
47.防災への取り組みに関する協定	Google Ireland Limited	平成25年	秘書広報課
48.災害時に係る情報発信等に関する協定	ヤフー株式会社	平成25年	秘書広報課
49.災害時におけるゴルフ場施設活用に関する協定書	株式会社 明智ゴルフ倶楽部	平成26年	防災安全課
50.災害時の被災者支援に関する協定書	岐建・コスモ石油販売特定事業共同企業体	平成26年	産業振興課
51.災害時における相互応援に関する協定書	みのかも定住自立圏の構成自治体	平成26年	防災安全課
52.全国青年市長会災害相互応援に関する要綱	岐阜県内外42市・東京都文京区	平成26年	防災安全課
53.災害時の歯科医療救護に関する協定書	一般社団法人加茂歯科医師会	平成26年	健康課
54.災害時における学校施設の活用に関する協定書	学校法人 正眼短期大学	平成27年	**
55.災害時における福祉避難所の開設等に関する協定書	社会福祉法人 慈恵会	平成28年	福祉課
56.災害時における土地建物等の使用に関する協定書	中部電力パワーグリッド(株)(旧中部電力(株))	平成28年	防災安全課
57.特設公衆電話の設置等に関する覚書	西日本電信電話株式会社 岐阜支店	平成28年	防災安全課
58.岐阜県防災情報通信システム無線局の設置及び管理運用に関する協定書	岐阜県	平成28年	防災安全課
59.可茂地域における災害時相互応援に関する協定書	可児市、坂祝町、富加町、川辺町、七宗町、八百津町、白川町、東白川村、御嵩町、加茂県事務所	平成29年	防災安全課
60.市町村Eメールシステムの運用に関する覚書	可茂消防事務組合	平成29年	防災安全課
61.災害発生時における美濃加茂市と美濃加茂市内郵便局の協力に関する協定	美濃加茂郵便局、古井郵便局、太田本町郵便局、下古井郵便局、山之上郵便局、蜂屋郵便局	平成29年	防災安全課
62.災害時における地図製品等の供給に関する協定	株式会社ゼンリン	平成31年	防災安全課
63.災害時における物資提供に関する協定について	可茂衛生施設利用組合 PFI可茂サービス株式会社	平成31年	防災安全課
64.災害時における福祉避難所の運営に関する協定書	社会福祉法人美濃加茂市社会福祉協議会	令和元年	福祉課
65.美濃加茂市災害ボランティアセンター設置及び運営に関する協定書	社会福祉法人 美濃加茂市社会福祉協議会	令和元年	福祉課

協定内容・覚書	締結先	締結年	所掌
66.災害時における備蓄用パンの供給に関する協定書	一般社団法人 ブレイクスルーバンク	令和元年	防災安全課
67.災害時等応援協力に関する協定について	美濃加茂市災害復旧支援協力会	令和元年	防災安全課
68.災害時における資機材のレンタルに関する協定	株式会社 ダイワテック	令和2年	防災安全課
69.行政情報・地域情報等の発信に関する協定	中部ケーブルネットワーク株式会社	令和2年	防災安全課
70.災害時等における電気自動車からの電力供給に関する連携協定書	岐阜日産自動車株式会社 日産自動車株式会社	令和2年	防災安全課
71.災害時等応援協力に関する協定書	加茂自動車株式会社	令和2年	防災安全課
72.災害時における応急生活物資供給に関する協定書	生活協同組合コープぎふ	令和3年	防災安全課
73.災害時におけるゴルフ場施設の活用に関する協定書	株式会社伊深の森	令和3年	防災安全課
74.災害時におけるゴルフ場施設の活用に関する協定書	株式会社ユニマットプレシャス 法仙坊ゴルフ倶楽部	令和3年	防災安全課
75.災害時におけるゴルフ場施設の活用に関する協定書	ヤマザキマザックキャピタル株式会社 クレセントバレーカントリークラブ美濃加茂	令和3年	防災安全課
76.災害時における施設使用に関する協定書	株式会社千趣会 株式会社ベルメゾンロジスコ	令和3年	防災安全課
77.災害時における施設使用に関する協定書	ヤマザキマザックマニユファクチャリング株式会社	令和3年	防災安全課
78.災害時におけるぎふ清流里山公園駐車場の開放に関する協定書	岐阜県可茂土木事務所 ぎふ清流里山公園指定管理者(代表構成員:シダックス大新東ヒューマンサービス株式会社)	令和3年	防災安全課
79.災害時等における物資輸送等に関する協定書	ヤマト運輸株式会社	令和3年	防災安全課
80.災害時等における物資輸送等に関する協定書	佐川急便株式会社	令和3年	防災安全課
81.災害時等の応援協力に関する協定書	株式会社トイファクトリー	令和3年	防災安全課
82.災害時等における宿泊施設の提供に関する協定書	トリップベースホテルマネジメント株式会社	令和3年	防災安全課
83.災害時等におけるレンタル資機材の提供に関する協定書	太陽建機レンタル株式会社	令和3年	防災安全課
84.災害時における棺及び葬祭用品の供給等の協力に関する協定書	美濃加茂市内葬祭事業所	令和3年	防災安全課
85.災害時等における東海環状自動車道の緊急使用に関する覚書	中日本高速道路株式会社	令和3年	防災安全課
86.災害時等における移動式宿泊施設等の提供に関する協定書	株式会社デベロップ	令和3年	防災安全課

協定内容・覚書	締結先	締結年	所掌
87災害時等における園舎等開放に関する協定書	社会福祉法人 加茂福祉会	令和4年	防災安全課
88災害時等における要援護者の輸送協力に関する協定書	新太田タクシー株式会社	令和4年	防災安全課
89災害時等における要援護者の輸送協力に関する協定書	岐阜交通東部株式会社	令和4年	防災安全課
90災害時等における物資供給等に関する協定書	中部薬品株式会社	令和4年	防災安全課
91災害時等での施設利用の協力に関する協定書	株式会社ダイナム	令和4年	防災安全課
92 災害時における施設使用に関する協定書	社会医療法人厚生会中部国際医療センター	令和4年	防災安全課
93 災害時の応急医療活動に関する協定書	社会医療法人厚生会 中部国際医療センター、一般社団法人 加茂医師会、一般社団法人 加茂歯科医師会、たんぼぼ薬局株式会社中部国際医療センター店、可茂薬剤師会、可茂消防事務組合、可茂警察署	令和5年	防災安全課
94 災害時における停電復旧に係る応急措置の実施の支障となる障害物等の除去等に関する協定	中部電力パワーグリッド株式会社	令和2年	土木課
95 災害時等における教育施設等開放に関する覚書	岐阜県立加茂高等学校	令和5年	防災安全課
96 災害時等における教育施設等開放に関する覚書	岐阜県立加茂農林高等学校	令和5年	防災安全課
97 災害時における福祉用具等物資の供給等協力に関する協定	一般社団法人日本福祉用具供給協会	令和5年	防災安全課

** :避難所運営の総括部署

6. 指定緊急避難場所・指定避難所等

(1) 指定緊急避難場所（居住者等が災害から命を守るために緊急的に避難する施設又は場所）

名 称	所 在 地	対象とする異常な現象の種類				
		洪水	崖崩 れ土 石流 地滑 り	地震	大規 模な 火事	内水 氾濫
生涯学習センター ※1	美濃加茂市太田町 3425 番地 1	○	○	○	○	○
総合福祉会館	美濃加茂市新池町 3 丁目 4 番 1 号	○	○	○	○	○
上古井交流センター(連絡所)	美濃加茂市本郷町 8 丁目 8 番 48 号	○	○	○	○	○
山之上交流センター(連絡所)	美濃加茂市山之上町 3457 番地 1	○	○	○	○	○
蜂屋交流センター(連絡所)	美濃加茂市蜂屋町上蜂屋 3637 番地	○	○	○	○	○
加茂野交流センター(連絡所)	美濃加茂市加茂野町今泉 1546 番地 4	○	○	○	○	○
あじさいエコパーク	美濃加茂市加茂野町鷹之巣 2158 番地 2	○	○	○	○	○
伊深交流センター(連絡所)	美濃加茂市伊深町 927 番地 1	○	○	○	○	○
三和小学校	美濃加茂市三和町川浦 2560 番地	○	○	○	○	○
下米田交流センター(連絡所)	美濃加茂市下米田町則光 182 番地	○	○	○	○	○
牧野交流センター	美濃加茂市牧野 1941 番地 1	○	○	○	○	○
ブラザちゅうたい	美濃加茂市太田町 1916 番地 1		○	○	○	○
太田小学校	美濃加茂市太田本町 5 丁目 4 番 39 号		○	○	○	○
太田第二保育園 ※1	美濃加茂市西町 3 丁目 249 番地 1	○	○	○	○	○
西中学校 ※1	美濃加茂市西町 1 丁目 30 番地	○	○	○	○	○
西体育館	美濃加茂市西町3丁目 232 番地	○	○	○	○	○
文化会館(かも〜る)	美濃加茂市島町 2 丁目 5 番 27 号		○	○	○	○
中之島公園(リバーポートパーク美濃加茂)	美濃加茂市御門町 2 丁目 6 番 6 号		○	○	○	
東図書館	美濃加茂市本郷町 9 丁目 2 番 22 号	○	○	○	○	○
文化の森	美濃加茂市蜂屋町上蜂屋 3299 番地 1	○	○	○	○	○
あじさい保育園	美濃加茂市田島町 2 丁目 2 番 38 号	○	○	○	○	○
カナリヤの家	美濃加茂市本郷町 2 丁目 8 番 25 号	○	○	○	○	○
古井小学校	美濃加茂市本郷町 1 丁目 9 番 8 号	○	○	○	○	○
山手小学校	美濃加茂市田島町 2 丁目 6 番 6 号	○	○	○	○	○
東中学校	美濃加茂市本郷町 8 丁目 8 番 52 号	○	○	○	○	○
加茂高等学校	美濃加茂市本郷町 2 丁目 6 番 78 号	○	○	○	○	○
加茂農林高等学校	美濃加茂市本郷町 3 丁目 3 番 13 号	○	○	○	○	○
美濃加茂中学高等学校	美濃加茂市本郷町 7 丁目 6 番 60 号	○	○	○	○	○
山之上こども園	美濃加茂市山之上町 2812 番地 1	○	○	○	○	○
山之上小学校	美濃加茂市山之上町 3495 番地 2	○	○	○	○	○

蜂友学舎保育園	美濃加茂市蜂屋町中蜂屋 4469 番地 1	○	○	○	○	○
蜂屋小学校	美濃加茂市蜂屋町上蜂屋 11 番地	○	○	○	○	○
加茂野保育園	美濃加茂市加茂野町鷹之巣 1453 番地	○	○	○	○	○
加茂野小学校	美濃加茂市加茂野町今泉 1541 番地	○	○	○	○	○
ほくぶ保育園	岐阜県美濃加茂市伊深町 1563 番地 3	○	○	○	○	○
伊深小学校	岐阜県美濃加茂市伊深町 888 番地 2	○	○	○	○	○
三和交流センター(連絡所)	美濃加茂市三和町川浦 2565 番地	○		○	○	○
下米田保育園	美濃加茂市下米田町今 109 番地 2	○	○	○	○	○
下米田小学校	美濃加茂市下米田町西脇 578 番地	○	○	○	○	○
可茂特別支援学校	美濃加茂市牧野 2007 番地 1	○	○	○	○	○
あじさい看護福祉専門学校	美濃加茂市川合町 4 丁目 6 番 8 号	○	○	○	○	○
西総合グラウンド ※1	美濃加茂市西町 3 丁目 209 番地	○	○	○	○	○
古井近隣公園 ※1	美濃加茂市中富町 2 丁目 5 番 2 号	○	○	○	○	○
東総合グラウンド ※1	美濃加茂市本郷町 2 丁目 1915 番地 1	○	○	○	○	○
前平公園	美濃加茂市前平町 3 丁目 1 番地	○	○	○	○	○
森山公園	美濃加茂市森山町 5 丁目 18 番地 1	○	○	○	○	○
大手町公園 ※1	美濃加茂市大手町 1 丁目 3 番地	○	○	○	○	○
大楽児童公園	美濃加茂市古井町下古井 17 番地		○	○	○	○
井戸畑児童公園	美濃加茂市古井町下古井 642 番地		○	○	○	○
中町公園	美濃加茂市太田町 2852 番地 5		○	○	○	○
田島公園 ※1	美濃加茂市田島町 1 丁目 37 番地	○	○	○	○	○
川合コミュニティ広場 ※1	美濃加茂市川合町 1 丁目 2725 番地 1	○	○	○	○	○
末広公園	美濃加茂市森山町 1 丁目 284 番地	○	○	○	○	○
二ツ塚公園 ※1	美濃加茂市川合町 1 丁目 8 番地 1	○	○	○	○	○
ぎふ清流里山公園駐車場	美濃加茂市山之上町 2292 番地 1	○	○	○	○	○

※1：木曽川浸水想定区域（想定最大規模）の場合は対象外

(2) 指定避難所等（避難した居住者等が災害の危険がなくなるまで一定期間滞在し、又は災害によ

り自宅へ戻れなくなった居住者等が一時的に滞在する施設）

■ 初期対応避難所一覧

施設の名称	位 置	電話番号	延面積 (㎡)	収容可能人員
生涯学習センター	太田町 3425 番地 1	25-4141	315	150
総合福祉会館	新池町 3 丁目 4 番 1 号	28-6111	317	150

< 災害が発生するおそれのある場合又は災害発生時等において応急的に開設する施設 >

■ 第 1 次避難所一覧

施設の名称	位 置	電話番号	延面積 (㎡)	収容可能人員
上古井交流センター(連絡所)	本郷町 8 丁目 8 番 48 号	28-9878	340	170
山之上交流センター(連絡所)	山之上町 3457 番地 1	25-2739	199	90
蜂屋交流センター(連絡所)	蜂屋町上蜂屋 3637 番地	25-2901	201	100

加茂野交流センター(連絡所)	加茂野町今泉 1546 番地 4	25-2493	390	190
伊深交流センター(連絡所)	伊深町 927 番地 1	29-1395	71	30
三和小学校	三和町川浦 2560 番地	29-1005	90	40
下米田交流センター(連絡所)	下米田町則光 182 番地	25-2714	188	90
西体育館	西町 3 丁目 232 番地	—	1,043	520

<市民の避難が必要であると認められる場合及び自主避難が予想されるときに開設する施設>

■ 第 2 次避難所一覧

施設の名称	位置	電話番号	延面積 (㎡)	収容可能人員
プラザちゅうたい	太田町 1916 番地 1	26-3241	1,050	520
太田小学校 **	太田本町 5 丁目 4 番 39 号	25-2604	678	330
太田第二保育園 *	西町 3 丁目 249 番地 1	25-2282	190	90
西中学校 **	西町 1 丁目 30 番地	25-2263	1,186	590
文化会館 **	島町 2 丁目 5 番 27 号	25-1108	236	110
中之島公園 (リバーポートパーク美濃加茂)	御門町 2 丁目 6 番 6 号	49-6717	82	40
東図書館 **	本郷町 9 丁目 2 番 22 号	26-3001	140	70
文化の森 **	蜂屋町上蜂屋 3299 番地 1	28-1110	409	200
あじさい保育園	田島町 2 丁目 2 番 38 号	26-2110	438	210
カナリヤの家 *	本郷町 2 丁目 8 番 25 号	25-1260	59	20
古井小学校 **	本郷町 1 丁目 9 番 8 号	25-2736	884	440
山手小学校 **	田島町 2 丁目 6 番 6 号	26-9811	742	370
東中学校 **	本郷町 8 丁目 8 番 52 号	25-3885	1,459	720
加茂高等学校	本郷町 2 丁目 6 番 78 号	25-2133	1,050	520
加茂農林高等学校	本郷町 3 丁目 3 番 13 号	26-1238	1,280	540
美濃加茂中学高等学校 **	本郷町 7 丁目 6 番 60 号	26-7181	2,933	1,460
山之上こども園 *	山之上町 2812 番地 1	25-4555	122	60
山之上小学校 **	山之上町 3495 番地 2	25-2802	644	320
蜂友学舎保育園	蜂屋町中蜂屋 4469 番地 1	42-6039	153	70
蜂屋小学校 **	蜂屋町上蜂屋 11 番地	25-2904	632	310
あじさいエコパーク **	加茂野町鷹之巣 2158 番地 2	28-4743	630	300
加茂野保育園 *	加茂野町鷹之巣 1453 番地	26-9813	143	70
加茂野小学校 **	加茂野町今泉 1541 番地	25-2075	633	310
ほくぶ保育園 *	伊深町 1563 番地 3	29-1768	101	50
伊深小学校 **	伊深町 888 番地 2	29-1396	449	220
三和交流センター(連絡所) **	三和町川浦 2565 番地	29-1001	155	70
牧野交流センター **	牧野 1941 番地 1	28-5234	609	300
下米田保育園 *	下米田町今 109 番地 2	26-9111	165	80
下米田小学校 **	下米田町西脇 578 番地	25-2757	730	360
あじさい看護福祉専門学校	川合町 4 丁目 6 番 8 号	28-2131	822	411

<大規模地震のため、第 1 次避難施設で対応できないときに開設、*:乳幼児優先施設、**:開設優先施設>

■福祉避難所一覧

施設の名称	位 置	電話番号	延面積 (㎡)	収容可能人員
総合福祉会館	新池町 3 丁目 4 番 1 号	28-6111	300	30
可茂特別支援学校	牧野 2007 番地 1	28-3150	573	64
瞑想の館	下米田町東栃井81番地2	25-9790	229	15

※対象者は要配慮者のうち、身体等の状況が特別養護老人ホーム又は介護老人保健施設等への入所するに至らない程度の者であって、避難所での生活において特別な配慮を必要とする者であること。

《摘要》

- 1 交流センター（連絡所）以外の延面積は、体育館、ホールの床面積から算出

■ペット同行避難所一覧

施設の名称	位 置	電話番号
西中学校	西町 1 丁目 30 番地	25-2263
東中学校	本郷町 8 丁目 8 番 52 号	25-3885
加茂高等学校	本郷町 2 丁目 6 番 78 号	25-2133
加茂農林高等学校	本郷町 3 丁目 3 番 13 号	26-1238

※第2次避難所として開設され場合、ペット同行避難所とする避難所

（同行避難の対象となる動物、避難所で飼養できる動物は原則としてペット（愛がん動物又はコンパニオンアニマル）として飼養されている犬や猫、げっ歯類、鳥類などの比較的小型の動物です。特定動物（ワニガメやニシキヘビ等）や特定外来生物（カミツキガメやサソリ等）に指定された動物、大型の動物や多数の動物、その他特別な設備が必要な動物等、管理が困難な動物については、原則として避難所での受け入れはできません。なお、身体障害者補助犬法で定められた補助犬（盲導犬、介助犬、聴導犬）については、公共施設等での同伴が認められています。）

■自主運営避難所一覧

施設の名称	位 置	電話番号	延面積 (㎡)
賑濟寺ゴルフ場	山之上町 3300 番地1	25-4111	3,868
正眼短期大学	伊深町 876 番地 10	29-1372	10,582
法仙坊ゴルフ場	蜂屋町中蜂屋 1617 番地	27-3111	5,332
伊深の森ゴルフ場	伊深町 2345 番地	29-1891	4,180
クレセントバレーゴルフ場	蜂屋町中蜂屋 1173 番地	25-2244	4,404
加茂自動車学校	前平町 3 丁目 45 番地	25-4155	1,227

7. 市内の防災施設・設備等

(1) ヘリコプター緊急離着陸場一覧

名称	所在地	Drヘリ	防災ヘリ
木曽川緑地ライン公園	太田本町1丁目4105	○	○
前平公園	前平町3丁目1番地		
岐阜県トラック協会 緊急物資輸送センター	太田町777番地	○	○
可茂総合庁舎グラウンド	古井町下古井2610番地1	○	○
千趣会美濃加茂DC	本郷町9丁目15番22号	○	
可茂総合庁舎駐車場	古井町下古井2610番地1	○	
三和小学校	三和町川浦2560番地	○	
中之島公園	御門町2丁目10番地1	○	
美濃加茂SA	蜂屋町上蜂屋2564番地		
伊深小学校	伊深町888番地2	○	
下米田小学校	下米田町西脇578番地	○	
加茂高等学校	本郷町2丁目6番78号	○	
加茂農林高等学校	本郷町3丁目3番13号	○	
加茂野小学校	加茂野町今泉1541番地	○	
可茂特別支援学校	牧野2007番地1	○	○
古井小学校	本郷町1丁目9番8号	○	
山手小学校	田島町2丁目6番6号	○	
山之上小学校	山之上町3495番地2	○	
正眼短期大学	伊深町876番地10	○	
西中学校	西町1丁目30番地	○	
太田小学校	太田本町5丁目4番39号	○	
東中学校	本郷町8丁目8番52号	○	
蜂屋小学校	蜂屋町上蜂屋11番地	○	
美濃加茂中学高等学校第2グラウンド	本郷町7丁目6番60号	○	
美濃加茂中学高等学校第3グラウンド	本郷町7丁目6番60号	○	

<災害発生時や緊急時に、岐阜県防災ヘリコプター及び岐阜県ドクターヘリが緊急離着陸する候補地>

(2) 地域内輸送拠点一覧

名称	所在地
プラザちゅうたい	太田町1916番地1
千趣会美濃加茂ディストリビューションセンター	本郷町9丁目15番22号
牧野ふれあい広場(陸上競技場、アーチェリー場を含む)	牧野字緑ヶ丘1915番地9
ヤマザキマザック美濃加茂工場駐車場	蜂屋町中蜂屋山崎333番地

※災害状況等により、他の事業所及び公共施設の使用を考慮する。

(3) 救援活動拠点一覧

名称	所在地
ぎふ清流里山公園駐車場	山之上町 2292 番地 1
ヤマザキマザック美濃加茂工場駐車場	蜂屋町中蜂屋山崎 333 番地
牧野ふれあい広場(陸上競技場、アーチェリー場を含む)	牧野字緑ヶ丘 1915 番地 9
前平公園野球場周辺	前平町 3 丁目 1 番地

(4) ライフライン復旧活動拠点一覧

名称	所在地
西総合グラウンド野球場	西町 3 丁目 209 番地
東総合グラウンド	本郷町 2 丁目 1915 番地 1

(5) 仮設住宅建設予定場所一覧

名称	所在地
サンスポーツランド	山之上町 1090 番地
東総合グラウンド	本郷町 2 丁目 1915 番地 1
市橋グラウンド	加茂野町市橋 148 番地
西総合グラウンド野球場	西町 3 丁目 209 番地

(6) 消防水利の状況

消火栓			防火水槽及び井戸												その他				合計
公設	私設	小計	公 設				私 設				小 計				河川溝等	プール	池	小計	
			防火水槽		井 戸		防火水槽		井 戸		防火水槽		井 戸						
			20 ㄱ	40 m ³	20 ㄱ	40 m ³	20 ㄱ	40 m ³	20 ㄱ	40 m ³	20 ㄱ	40 m ³	20 ㄱ	40 m ³					
1,126	—	1,126	129	111	—	—	20	—	19	—	149	111	19	—	33	9	10	52	1,457

(7)雨量観測計、河川水位計の設置場所一覧

■雨量計設置場所

設置場所	所在地
市役所本庁舎	太田町 3431 番地 1
上古井交流センター(連絡所)	本郷 8 丁目 8 番 48 号
山之上小学校	山之上町 3495 番地 2
蜂屋交流センター(連絡所)	蜂屋町上蜂屋 3637 番地
加茂野交流センター(連絡所)	加茂野町今泉 1546 番地 4
市消防団第 6 分団 1 班車庫	伊深町 914 番地
三和交流センター(連絡所)	三和町川浦 2565 番地
則光公民館	下米田町則光 332 番地

※ 市内には、上記の他に、岐阜气象台及び岐阜県等により設置されています。

■水位計設置場所

設置場所	測定河川	所在地
光徳橋付近	加茂川	加茂川町 3 丁目地内
大塚公園付近	加茂川	大手町 2 丁目地内
蜂屋交流センター(連絡所)付近	蜂屋川	蜂屋町上蜂屋地内
市消防団第 6 分団 4 班車庫付近	大洞川	伊深町下切地内
一反田橋付近	廿屋川	三和町川浦地内
三和交流センター(連絡所)付近	川浦川	三和町川浦地内

8. 備蓄品等

(1) 災害用救急箱一覧

1 災害用救急箱（大型）

No	薬剤・器具名	仕様	数量
1	消毒用オキシドール	1本 100ml	2本
2	オイチミン		7本
3	ドルマイシン軟膏		2本
4	ガーゼ	1枚 30cm×1m	10枚
5	バンテージ（フィルム剤：大）		5枚
6	バンテージ（フィルム剤：小）		7枚
7	布製救急絆創膏	1箱 38枚入	2箱
8	絆創膏	1箱 100枚入	2箱
9	清浄綿	1箱 25枚入	1箱
10	冷シップ	1袋 6枚入	3袋
11	固定用テープ	サージカル又は紙	3巻
12	三角巾		25枚
13	伸縮包帯		5巻
14	救急包帯		6巻
15	ハサミ		3丁
16	刺抜きピンセット		3丁
17	安全ピン	1袋 5本入	5袋
18	メモ帳		2冊
19	ボールペン		3本
20	お手当て法ガイド		1冊
21	バファリン		1箱
22	総合感冒薬		1箱

※各地区の連絡所で保管

2 災害用救急箱（小型）

No	薬剤・器具名	仕様	数量
1	消毒用オキシドール	1本 100ml	2 本
2	ホウ酸	1箱 3g×15袋入	1 箱
3	ドルマイシン軟膏	1本 12g	2 本
4	ガーゼ	1枚 30cm×1m	10 枚
5	バンテージ（フィルム剤：大）		3 枚
6	バンテージ（フィルム剤：小）		3 枚
7	絆創膏	1箱 100枚入	1 箱
8	脱脂綿	1包 5g 又は 25g	3 包
9	清浄綿	1箱 25枚入	1 箱
10	冷シップ	1袋 6枚入	3 袋
11	固定用テープ	サージカル又は紙	1 巻
12	三角巾		8 枚
13	体温計		1 本
14	包帯		6 巻
15	ハサミ		1 丁
16	刺抜きピンセット		1 丁
17	お手当て法ガイド		1 冊
18	バファリン		1 箱
19	綿棒	1袋 10本入	10 袋
20	総合感冒薬		1 箱

※各地区の連絡所で保管

3 災害用救急箱（医師用）

野尻整形外科に保管依頼

(2) 防災備蓄倉庫備蓄品一覧

1 各地区備蓄倉庫等備蓄品リスト

No	備蓄品名	仕様	数量
1	一輪車		10 台
2	たんか		6 台
3	チェーンソー		1 台
4	発電機		1 台
5	コードリール		1 基
6	投光機		1 基
7	スコップ		13 丁
8	たこつち		2 丁
9	かけや		4 丁
10	くい		45 本
11	土のう袋		400 枚
12	ロープ		4 巻
13	ビニールひも		2 巻
14	ポリタンク		6 個
15	ラジオ付きライト		10 個
16	懐中電灯		10 個
17	乾電池（単1）		160 個
18	乾電池（単2）		80 個
19	メガホン		3 個
20	サイレン付メガホン		3 個
21	ブルーシート（小）（3.6×5.4）		30 枚
22	ブルーシート（大）（5.4×7.2）		10 枚
23	折りたたみリヤカー		1 台
24	ハイジャッキ		1 基
25	油圧ジャッキ		2 基
26	車椅子		1 台
27	空気入れ		2 個
28	ハソリ		1 個
29	炊飯器（ハソリ用ガスコンロ）		1 式
30	ガス炊飯器		1 個
31	軍手		120 双
32	ボール		2 本

2 西総合大型備蓄倉庫備蓄品リスト

No	備蓄品名	仕様	数量
1	大型パイプテント		3 張
2	大型パイプテント (袖幕)		2 張
3	ワンタッチテント		1 張
4	チェーンソー		7 台
5	発電機		16 台
6	コードリール		13 基
7	投光機		6 基
8	投光機 (脚)		5 基
9	ハイジャッキ		4 基
10	油圧ジャッキ		2 基
11	たんか		2 台
12	折りたたみリヤカー		4 台
13	車椅子		2 台
14	ブルーシート (3.6×5.4)	10 枚×11 包	109 枚
15	長机		20 脚
16	簡易トイレ (テント付)		10 基
17	簡易トイレ用便袋	38 箱×100 枚	3,800 枚
18	緊急時用浄水装置		2 基
19	簡易式大型土のう (1 t)	5 包×10 袋	50 袋
20	簡易式吸水土のう	21 箱×40 袋	840 袋
21	簡易式吸水土のう (ダッシュバック)	11 箱×50 袋	550 袋
22	簡易式吸水土のう (アクアボーイ)	10 箱×19 袋	190 袋
23	土嚢袋	1 箱×400 袋+100 袋	500 袋

3 東総合大型備蓄倉庫備蓄品リスト

No	備蓄品名	仕様	数量
1	チェンソー		10 台
2	発電機		14 台
3	コードリール		20 基
4	投光機		8 基
5	投光機 (脚)		7 基
6	油圧ジャッキ		3 基
7	折りたたみリヤカー		5 台
8	車椅子		3 台
9	ブルーシート (3.6×5.4)	10 枚× 44 包	440 枚
10	簡易式吸水土のう(アクアボーイ)		5 袋
11	緊急時浄水装置		1 基
12	ばんじゅう (トレイ)		50 個
13	給水タンク		2 台
14	スコップ		22 丁
15	パール		15 本
16	ポリタンク		6 個
17	バケツ		20 個
18	たらい		7 個
19	防災訓練用バケツ		175 個
20	ガス炊飯器		4 個
21	レスキューカー		4 台
22	毛布		73 枚
23	布団		21 枚
24	土嚢袋	400 枚×2 箱	800 枚
25	哺乳瓶	100 本×1 箱	99 本

4 境松倉庫備蓄品リスト

No	備蓄品名	仕様	数量
1	ワンタッチテント		12 張
2	バック毛布		350 枚
3	アルミ毛布		12 枚
4	保温シート		230 枚
5	アルミ保温シート		3,000 枚
6	簡易トイレ(テント、手すり付)		29 基
7	災害用移動炊飯器(ハリ・ハリ用ガスコンロ)		3 台
8	簡易間仕切り段ボール	10 枚×75 箱	750 枚
9	ストーブ		11 台
10	エアー式担架		2 個

5 備蓄食飲料品リスト

No	備蓄品名	仕様	数量
1	保存水	2 ℓ×6 本×589 箱	7,068 ℓ
2	保存水	500m ℓ×24 本×766 箱	9,192 ℓ
3	アルファ米	1 箱 50 食×360 箱 (内 15,800 食はアレルギー対応)	18,000 食
4	クラッカー	リッツ 1 箱 70 食×29 箱 ビスコ 1 箱 60 食×12 箱	2,750 食
5	クッキー (エマージェンシークッキー)	1 箱 100 食×20 箱	2,000 食
6	粉ミルク	27 グラム×24 本×2 セット×4 箱	5,184 グラム
7	粉ミルク (アレルギー対応)	14.5 グラム×6 本×6 箱	522 グラム

6 総合福祉会館備蓄品リスト

No	備蓄品名	仕様	数量
1	簡易トイレ・電動式		4 基
2	バック毛布		50 枚

美濃加茂市地域防災計画

発行年月：平成 25 年 3 月
(令和 5 年 11 月改訂)

発行：美濃加茂市 総務部 防災安全課

住所：〒505-8606 岐阜県美濃加茂市太田町 3431 番地 1

電話：0574-25-2111

ファックス：0574-25-3917