

令和8年6月1日

甘屋自治会（上甘屋地区）
関係住民の皆様へ岐阜県可茂土木事務所
河川砂防課

土砂災害危険箇所の現地調査のお知らせ

日頃は岐阜県の土木事業にご理解ご協力を賜り、厚くお礼申し上げます。

この度、美濃加茂市三和（上甘屋）地区内の土砂災害のおそれのある箇所について、土砂災害防止法※に基づく基礎調査を実施いたします。

下記の調査業者が土砂災害危険箇所周辺の土地に立ち入って調査しますので、ご了承願います。なお、住宅地等に立ち入りをさせていただく場合には、事前に声をかけさせていただきます。

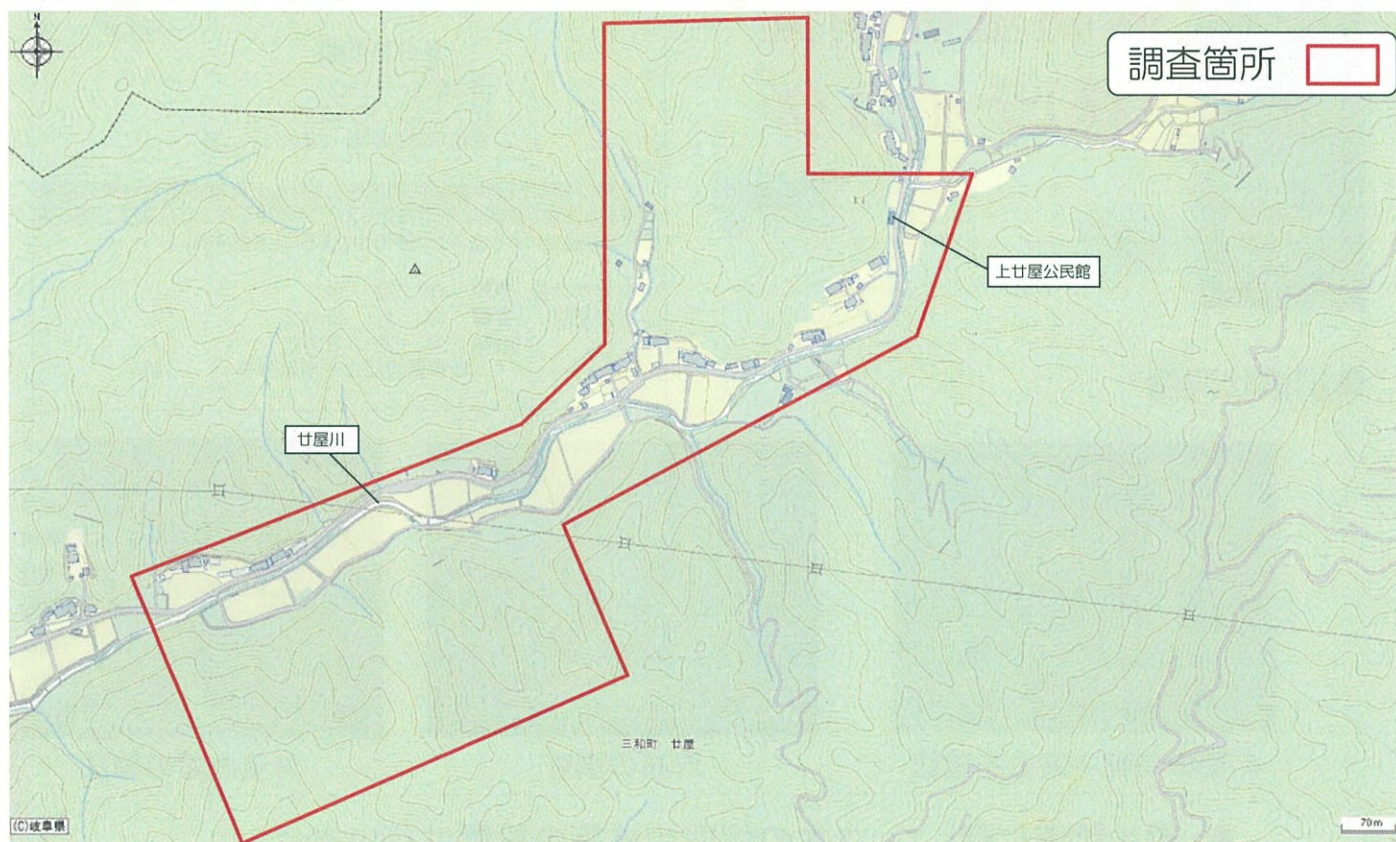
何卒ご理解とご協力をお願いします。

※土砂災害警戒区域等における土砂災害防止対策の推進に関する法律

土砂災害（がけ崩れ、土石流、地すべり）から住民の生命を守るため、土砂災害のおそれのある区域についての危険の周知、警戒避難体制の整備、住宅等の新規立地抑制等のソフト対策の推進を図るための法律です。

1. 調査箇所 美濃加茂市三和（上甘屋）地区内（位置図参照）
2. 調査期間 2026年6月中旬～2026年8月下旬※（予定）

※調査の進捗状況や天候状況によっては調査期間が延びる場合がございます。



《お問い合わせ先》

〈岐阜県〉 岐阜県 可茂土木事務所 河川砂防課
担当：矢代、上野
電話：0574-25-3111（内線318）

〈美濃加茂市〉 美濃加茂市役所 建設水道部土木課
担当：日比野
電話：0574-25-2111（内線270）

〈調査業者〉 株式会社テイコク
担当：田村、竹中
電話：058-214-3419




■調査車両について

調査車両には、左図のようなプレートを自動車のフロントガラスに設置します。

土砂災害防止法 基礎調査 調査実施中

土砂災害に関する調査を実施しています。
ただ今、調査中につき、駐車させていただいております。
ご協力をお願い致します。

業務名：公共 総合流域防災事業（砂防基礎調査）砂防基礎調査 委託
発注者：岐阜県可茂土木事務所
連絡先：株式会社ティコク コンサルタント本部 技術第2部 058-214-3419



■調査員の服装について

調査員は、腕に「砂防基礎調査(株)ティコク」と書いた腕章を身につけます。

調査員は、岐阜県発行の身分証明書を携帯しています。もし、不審な人物であると思われる場合は、**身分証明書**をご確認ください。



砂防基礎調査 (株)ティコク

腕章

服装

身分証明書

可土第 号

所属名 ○○○
氏名 ○○ ○○
生年月日 昭和 年 月 日

上記の者は土砂災害警戒区域等における土砂災害防止対策の推進に関する法律(平成12年法律第57号(平成26年11月改正))第5条第1項の規定による立入ができる者であることを証する。

交付年月日 令和 年 月 日
有効期限 令和 年 月 日から
令和 年 月 日まで
岐阜県可茂土木事務所長 印

■調査状況例



斜面の勾配・高さを確認



沢筋の調査



対策施設の確認

- 現地調査に際して、立木の伐採や杭等の設置は行いません。
- 家屋の中に立ち入ることはありません。
- がけや溪流及びその周辺の状況を把握するために、皆様が所有している土地に入り、調査を行うことがありますので、ご協力をお願い致します。
- 調査作業員は、ポール、巻き尺、カメラ等を用いて作業をします。
- 現地状況の写真を撮影させていただきます。
- **工事を実施するための調査ではありません。**

令和8年6月1日

甘屋自治会（中甘屋地区）
関係住民の皆様へ岐阜県可茂土木事務所
河川砂防課

土砂災害危険箇所の現地調査のお知らせ

日頃は岐阜県の土木事業にご理解ご協力を賜り、厚くお礼申し上げます。

この度、美濃加茂市三和（中甘屋）地区内の土砂災害のおそれのある箇所について、土砂災害防止法*に基づく基礎調査を実施いたします。

下記の調査業者が土砂災害危険箇所周辺の土地に立ち入って調査しますので、ご了承願います。なお、住宅地等に立ち入りをさせていただく場合には、事前に声をかけさせていただきます。

何卒ご理解とご協力をお願いします。

※土砂災害警戒区域等における土砂災害防止対策の推進に関する法律

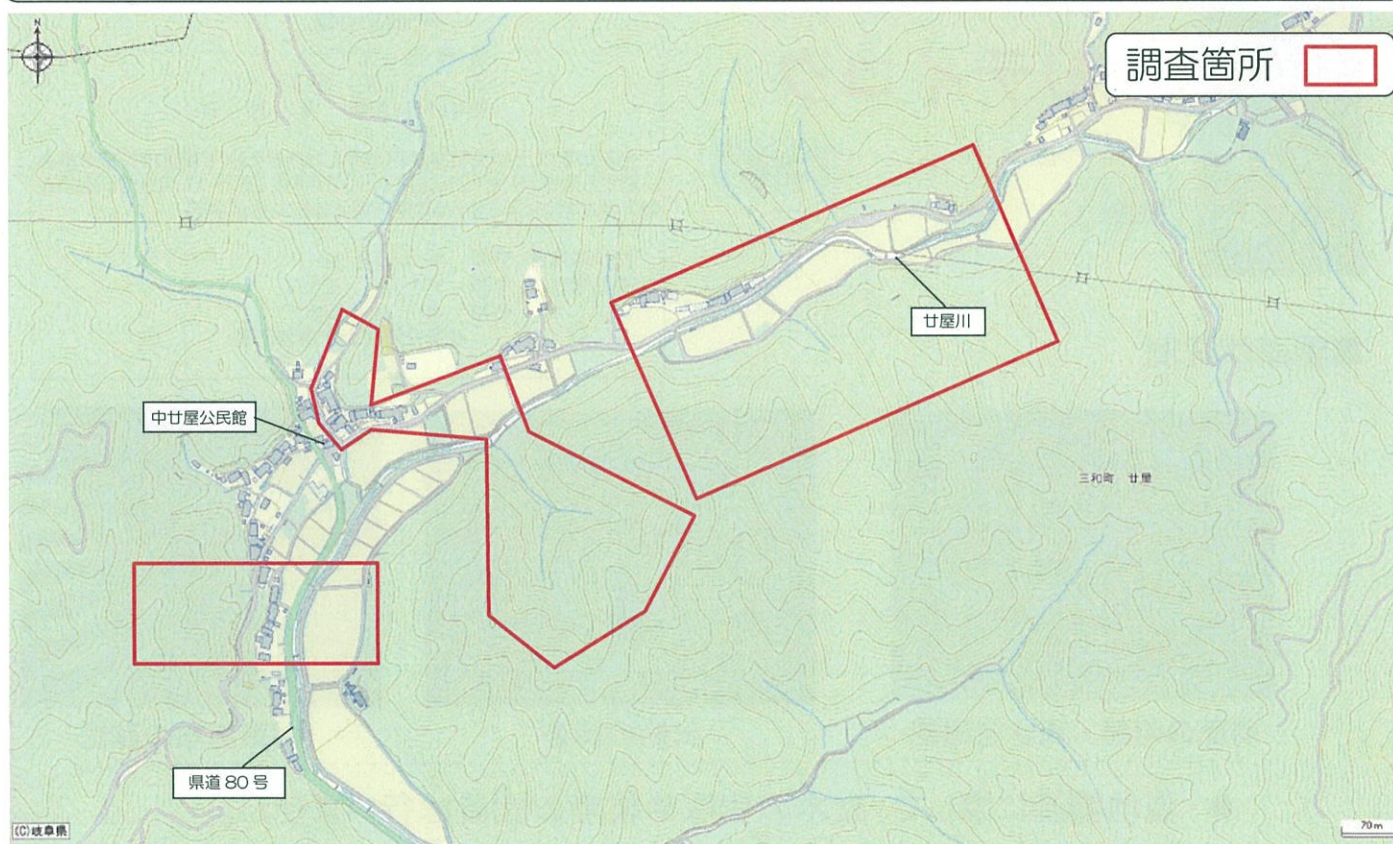
土砂災害（がけ崩れ、土石流、地すべり）から住民の生命を守るため、土砂災害のおそれのある区域についての危険の周知、警戒避難体制の整備、住宅等の新規立地抑制等のソフト対策の推進を図るための法律です。

なお、基礎調査結果については、調査完了後土砂災害防止法に基づき公表をいたします。

1. 調査箇所 美濃加茂市三和（中甘屋）地区内（位置図参照）

2. 調査期間 2026年6月中旬～2026年8月下旬*（予定）

※調査の進捗状況や天候状況によっては調査期間が延びる場合がございます。



《お問い合わせ先》

〈岐阜県〉 岐阜県 可茂土木事務所 河川砂防課
担当：矢代、上野
電話：0574-25-3111（内線318）

〈美濃加茂市〉 美濃加茂市役所 建設水道部土木課
担当：日比野
電話：0574-25-2111（内線270）

〈調査業者〉 株式会社テイコク
担当：田村、竹中
電話：058-214-3419



令和8年6月1日

甘屋自治会（下甘屋地区）
関係住民の皆様へ

岐阜県可茂土木事務所
河川砂防課

土砂災害危険箇所の現地調査のお知らせ

日頃は岐阜県の土木事業にご理解ご協力を賜り、厚くお礼申し上げます。

この度、美濃加茂市三和（下甘屋）地区内の土砂災害のおそれのある箇所について、土砂災害防止法※に基づく基礎調査を実施いたします。

下記の調査業者が土砂災害危険箇所周辺の土地に立ち入って調査しますので、ご了承願います。なお、住宅地等に立ち入りをさせていただく場合には、事前に声をかけさせていただきます。

何卒ご理解とご協力をお願いします。

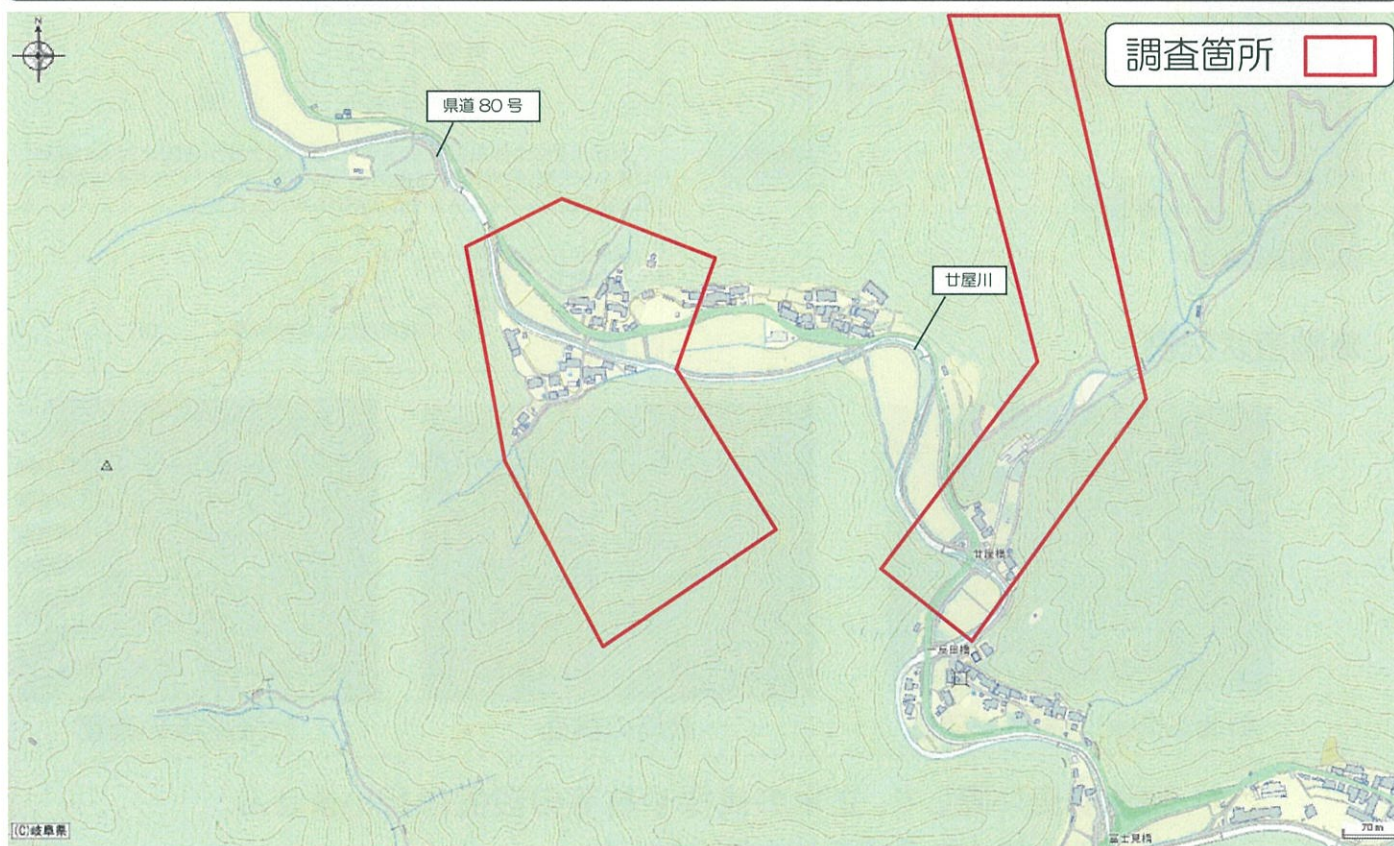
※土砂災害警戒区域等における土砂災害防止対策の推進に関する法律

土砂災害（がけ崩れ、土石流、地すべり）から住民の生命を守るため、土砂災害のおそれのある区域についての危険の周知、警戒避難体制の整備、住宅等の新規立地抑制等のソフト対策の推進を図るための法律です。

なお、基礎調査結果については、調査完了後土砂災害防止法に基づき公表をいたします。

1. 調査箇所 美濃加茂市三和（下甘屋）地区内（位置図参照）
2. 調査期間 2026年6月中旬～2026年8月下旬※（予定）

※調査の進捗状況や天候状況によっては調査期間が延びる場合がございます。



《お問い合わせ先》

〈岐阜県〉 岐阜県 可茂土木事務所 河川砂防課
担当：矢代、上野
電話：0574-25-3111（内線 318）

〈美濃加茂市〉 美濃加茂市役所 建設水道部土木課
担当：日比野
電話：0574-25-2111（内線 270）

〈調査業者〉 株式会社テイコク
担当：田村、竹中
電話：058-214-3419



下川浦自治会
関係住民の皆様へ

岐阜県可茂土木事務所
河川砂防課

土砂災害危険箇所の現地調査のお知らせ

日頃は岐阜県の土木事業にご理解ご協力を賜り、厚くお礼申し上げます。

この度、美濃加茂市三和（下川浦）地区内の土砂災害のおそれのある箇所について、土砂災害防止法※に基づく基礎調査を実施いたします。

下記の調査業者が土砂災害危険箇所周辺の土地に立ち入って調査しますので、ご了承願います。なお、住宅地等に立ち入りをさせていただく場合には、事前に声をかけさせていただきます。

何卒ご理解とご協力をお願いします。

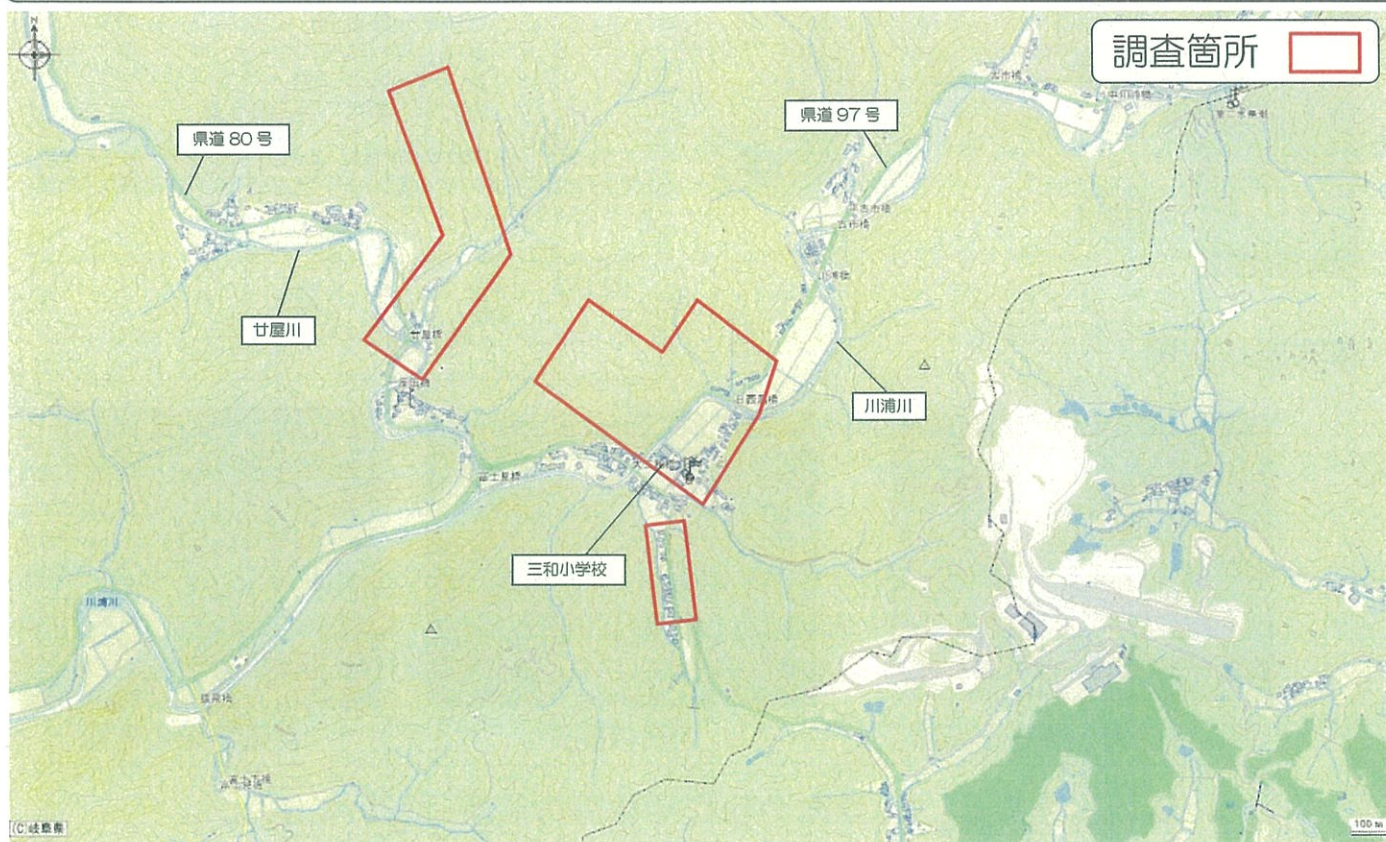
※土砂災害警戒区域等における土砂災害防止対策の推進に関する法律

土砂災害（がけ崩れ、土石流、地すべり）から住民の生命を守るため、土砂災害のおそれのある区域についての危険の周知、警戒避難体制の整備、住宅等の新規立地抑制等のソフト対策の推進を図るための法律です。

なお、基礎調査結果については、調査完了後土砂災害防止法に基づき公表をいたします。

1. 調査箇所 美濃加茂市三和（下川浦）地区内（位置図参照）
2. 調査期間 2026年6月中旬～2026年8月下旬※（予定）

※調査の進捗状況や天候状況によっては調査期間が延びる場合がございます。



《お問い合わせ先》

〈岐阜県〉 岐阜県 可茂土木事務所 河川砂防課
担当：矢代、上野
電話：0574-25-3111（内線 318）

〈美濃加茂市〉 美濃加茂市役所 建設水道部土木課
担当：日比野
電話：0574-25-2111（内線 270）

〈調査業者〉 株式会社テイコク
担当：田村、竹中
電話：058-214-3419



令和8年6月1日

上川浦自治会
関係住民の皆様へ岐阜県可茂土木事務所
河川砂防課**土砂災害危険箇所の現地調査のお知らせ**

日頃は岐阜県の土木事業にご理解ご協力を賜り、厚くお礼申し上げます。この度、美濃加茂市三和（上川浦）地区内の土砂災害のおそれのある箇所について、土砂災害防止法※に基づく基礎調査を実施いたします。

下記の調査業者が土砂災害危険箇所周辺の土地に立ち入って調査しますので、ご了承ください。なお、住宅地等に立ち入りをさせていただく場合には、事前に声をかけさせていただきます。

何卒ご理解とご協力をお願いします。

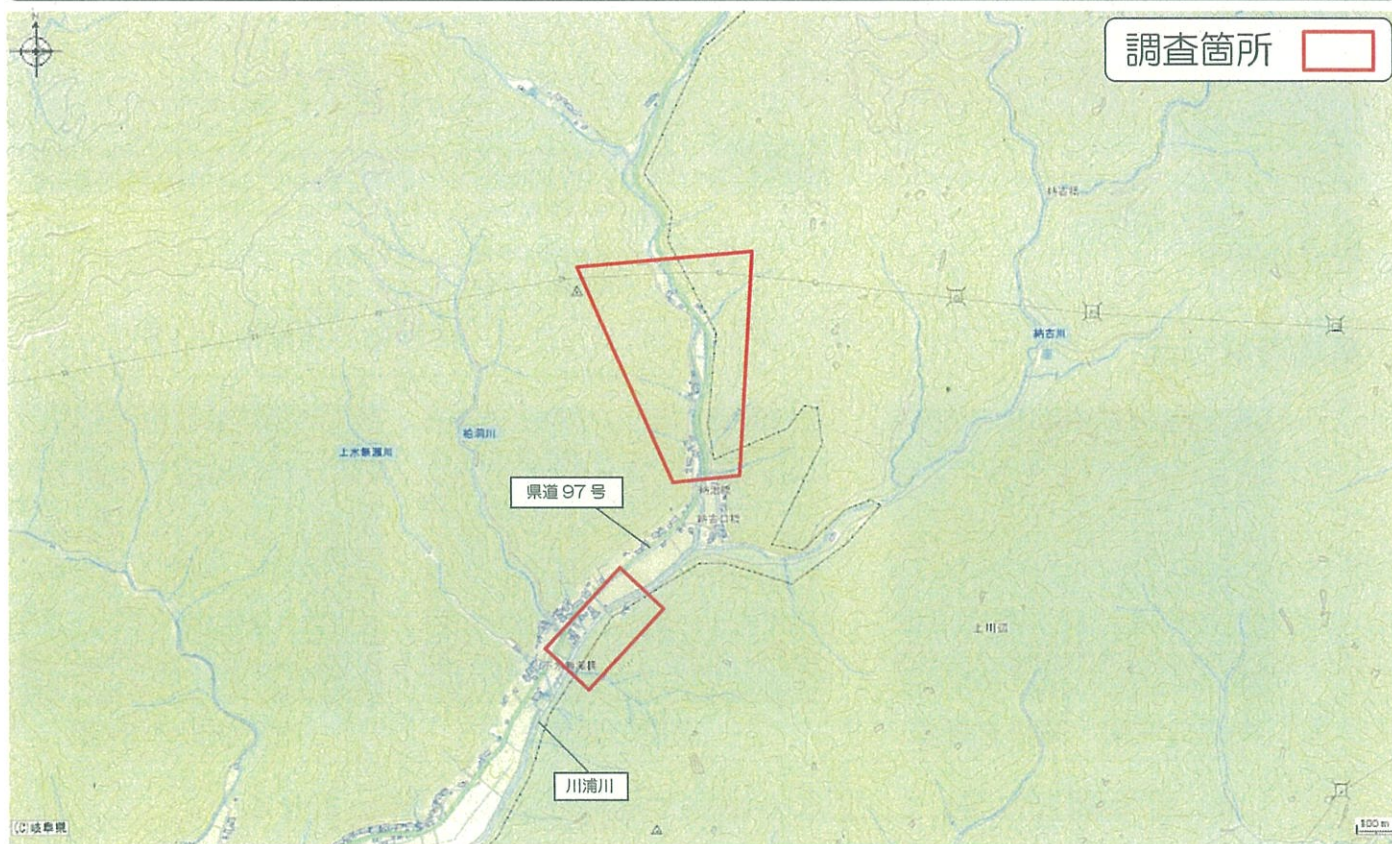
※土砂災害警戒区域等における土砂災害防止対策の推進に関する法律

土砂災害（がけ崩れ、土石流、地すべり）から住民の生命を守るため、土砂災害のおそれのある区域についての危険の周知、警戒避難体制の整備、住宅等の新規立地抑制等のソフト対策の推進を図るための法律です。

なお、基礎調査結果については、調査完了後土砂災害防止法に基づき公表をいたします。

1. 調査箇所 美濃加茂市三和（上川浦）地区内（位置図参照）
2. 調査期間 2026年6月中旬～2026年8月下旬※（予定）

※調査の進捗状況や天候状況によっては調査期間が延びる場合がございます。

**《お問い合わせ先》**

〈岐阜県〉 岐阜県 可茂土木事務所 河川砂防課
担当：矢代、上野
電話：0574-25-3111（内線 318）

〈美濃加茂市〉 美濃加茂市役所 建設水道部土木課
担当：日比野
電話：0574-25-2111（内線 270）

〈調査業者〉 株式会社テイコク
担当：田村、竹中
電話：058-214-3419

