


資料編



| | |
|---|-----------|
| 1. 災害履歴 | 1 |
| (1) 岐阜県の地震災害履歴（内陸型地震） | 1 |
| (2) 岐阜県の地震災害履歴（海洋型地震） | 1 |
| (3) 美濃加茂市の災害履歴 | 2 |
| 2. 条例等 | 3 |
| (1) 条例 | 3 |
| (2) 腕章 | 5 |
| 3. 災害時連絡先等 | 6 |
| (1) 防災関係機関連絡先一覧 | 6 |
| (2) 災害時優先電話設置箇所一覧 | 8 |
| (3) 東海地方非常通信協議会（市内） | 8 |
| 4. 市内の危険箇所及び区域等 | 9 |
| (1) 急傾斜地崩壊危険箇所一覧 | 9 |
| (2) 土砂災害（特別）警戒区域（土石流） 一覧 | 10 |
| (3) 土砂災害（特別）警戒区域（急傾斜地） 一覧 | 13 |
| (4) 老朽ため池一覧 | 19 |
| (5) 浸水想定区域及び土砂災害警戒区域に ある要配慮者利用施設一覧 | 19 |
| 5. 防災関係協定書・覚書一覧 | 23 |
| 6. 指定緊急避難場所・指定避難所等 | 27 |
| (1) 指定緊急避難場所 | 27 |
| (2) 指定避難所等 | 28 |
| 7. 市内の防災施設・設備等 | 31 |
| (1) ヘリコプター緊急離着陸場一覧 | 31 |
| (2) 地域内輸送拠点一覧 | 31 |
| (3) 救助活動拠点一覧 | 32 |
| (4) ライフライン復旧活動拠点一覧 | 32 |
| (5) 仮設住宅建設予定場所一覧 | 32 |
| (6) 雨量観測計、河川水位計の設置場所 一覧 | 32 |
| 8. 各地区備蓄倉庫備蓄品一覧 | 34 |

1. 災害履歴

(1) 岐阜県の地震災害履歴（内陸型地震）

県下又は近傍で発生し、県下に死者が出たか死者が出たと考えられる内陸型地震は、次のとおりです。

| 西暦(日本歴) | 震源 | 規模 | 主要被災地 | 被災概要 |
|----------------------------|---------|------|-------------|--|
| 745.6.5(天平 17) | 美濃西部 | M7.9 | 美濃・摂津 | |
| 762.6.9(天平宝字 6) | 美濃東部 | M7.4 | 美濃・飛騨・信濃 | |
| 1185.8.13(文治 1) | 琵琶湖西部 | M7.6 | 近江・山城・大和 | |
| 1586.1.18(天正 13) | | M7.6 | 飛騨・美濃・尾張 | |
| 1662.6.16(寛文 2) | 琵琶湖西岸 | M7.6 | 山城・近江・大和 | |
| 1819.8.2(文政 2) | 琵琶湖東部 | M7.4 | 伊勢・美濃・近江 | |
| 1833.5.27(天保 4) | 美濃西部 | M6.4 | 美濃西部 | |
| 1847.5.8(弘化 4) 善光寺地震 | 信濃北部 | M7.4 | 信濃・越後・飛騨・美濃 | |
| 1855.3.18(安政 2) | 飛騨 | 不明 | 飛騨西部 | 飛騨西部: 死者 12 人 |
| 1858.4.9(安政 5) 飛越地震 | 飛騨 | M6.9 | 飛騨・越前・越中・加賀 | 飛騨北部: 全壊 319 戸、半壊 385 戸、死者 203 人 |
| 1891.10.28(明治 24) 濃尾地震 | 本巣郡根尾水鳥 | M8.0 | 美濃・尾張 | 美濃: 死者 4,990 人、負傷者 12,783 人、全壊 50,125 戸、半壊 35,085 戸、全半焼 4,451 戸 全国被害: 死者 7,273 人、全壊 142,177 戸、半壊 80,184 戸、全半焼 4,860 戸 |
| 1909.8.14(明治 42) 姉川地震 | 滋賀県姉川流域 | M6.6 | 滋賀県姉川・虎姫付近 | 岐阜市西部: 死者 6 人、重傷 18 人、全壊 51 戸、半壊 138 戸 |
| 1961.8.19(昭和 36) 北美濃地震 | 岐阜県北部 | M7.0 | 岐阜・福井・石川 | 県内: 死者 2 全国被害: 死者 8 人、全壊 12 戸 |
| 1969.9.9(昭和 44) 岐阜県中部地震 | 岐阜県中部 | M6.6 | 岐阜県中部 | 県内: 死者 1 人、負傷者 10 人、全壊 1 戸 |

※ 内容については、県地域防災計画及び地震調査研究推進本部を引用

(2) 岐阜県の地震災害履歴（海洋型地震）

県下に大きな被害をもたらした海溝型地震は、次のとおりです。

| 西暦(日本歴) | 震源 | 規模 | 主要被災地 | 被災概要 |
|----------------------------|-------|------|-------------|--|
| 887.8.26(仁和 3) | 東海道沖 | M8.6 | 五畿七道 | |
| 1096.12.17(永長 1) | 東海道沖 | M8.4 | 畿内・東海道・南海道 | |
| 1498.9.20(明和 7) | 東海道沖 | M8.6 | 東海道全般 | |
| 1707.1.4(宝永 4) 宝永地震 | 東南海道沖 | M8.4 | 五畿七道 | 美濃: 垣破損 6,900 余間、潰家 400 戸、破損家 473 戸 全国被害: 死者 4,900 人、全壊 29,000 戸 |
| 1854.12.23(安政 1) 安政東海地震 | 東海道沖 | M8.4 | 東海・東山・南海 | |
| 1854.12.24(安政 1) 安政南海地震 | 室戸岬沖 | M8.4 | 畿内・南海・東海 | 全国被害: 死者 4,000 人、全壊 18,300 戸、損害家屋 60,000 戸以上 |
| 1944.12.7(昭和 19) 東南海地震 | 熊野灘 | M8.0 | 静岡・愛知・三重・岐阜 | 西南濃地方を中心: 死者 13 人、全壊 900 余戸。 全国被害: 死者 998 人、全壊 26,130 戸、流失 3,059 戸 |
| 1946.12.21(昭和 21) 南海地震 | 潮ノ岬沖 | M8.1 | 中部以西各地 | 西南濃地方を中心: 死者 14 人、全壊 586 戸。 全国被害: 死者 1,339 人、全壊 9,070 戸、流失 1,451 戸、焼失 2,598 戸 |

※ 内容については、県地域防災計画及び地震調査研究推進本部を引用

(3) 美濃加茂市の災害履歴

本市に大きな被害をもたらした風水害による災害は、次のとおりです。

| 年 | 被害等の概要 |
|--|---|
| 昭和 10 年 6 月 29 日 | 【市内の被害】 床上浸水 70 戸、床下浸水 86 戸 【災害の状況】 木曽川が増水し、太田町にて浸水被害。救助船 5 隻出動。 |
| 昭和 13 年 7 月 5 日 | 【市内の被害】 床上浸水 518 戸 【災害の状況】 木曽川の洪水により、浸水被害が発生。 |
| 昭和 34 年 9 月 26 日 (伊勢湾台風) | 【市内の被害】 死者 6 人、行方不明者 1 人、重軽傷 66 人、全壊住宅 194 戸、半壊住宅 475 戸 【災害の状況】 気象観測史上最大の台風。全国において、死者 5,098 人、建物被害 89,839 件 |
| 昭和 36 年 6 月 27 日 | 【市内の被害】 床上浸水 218 戸、床下浸水 102 戸 【災害の状況】 集中豪雨で木曽川が大洪水となる。災害救助法の適用を受ける。 |
| 昭和 36 年 9 月 16 日 (第 2 室戸台風) | 【市内の被害】 負傷者 1 人、住宅全壊 2 戸、住宅半壊 18 戸、非住家全壊 65 戸、非住家半壊 52 戸 【災害の状況】 市内の瞬間風速 42m を記録し、伊勢湾台風に次ぐ暴風雨となった。 |
| 昭和 39 年 9 月 25 日 (台風 20 号) | 【市内の被害】 住宅半壊 2 戸、床上浸水 19 戸、床下浸水 31 戸、非住家 17 戸 【災害の状況】 市内の最大瞬間風速は 33m となり、住宅や道路等に大きな被害をもたらした。 |
| 昭和 42 年 7 月 10 日 | 【市内の被害】 床上浸水 81 戸、床下浸水 369 戸 【災害の状況】 豪雨のため浸水被害が発生。 |
| 昭和 43 年 8 月 17 日 (8.17 集中豪雨) | 【市内の被害】 死者 7 人、重軽傷 9 人、全壊住宅 13 戸、半壊住宅 20 戸 【災害の状況】 総雨量が 387 mm となり、の山間部で山崩れや河川が氾濫した。 |
| 昭和 45 年 6 月 15 日 | 【市内の被害】 床上浸水 21 戸、床下浸水 132 戸 【災害の状況】 豪雨により木曽川が氾濫し、太田町を中心に浸水被害が出る。 |
| 昭和 58 年 9 月 28 日 (9.28 災害) | 【市内の被害】 死者 1 人、被災者総数 6,196 人、床上・床下浸水 2,593 戸 【災害の状況】 過去の記録にもない大洪水となり、市総世帯数の約 15% が浸水の被害にあった。 |
| 平成 12 年 9 月 11 日 (東海豪雨) | 【市内の被害】 床上浸水 2 戸、床下浸水 2 戸 【災害の状況】 1 時間の降雨量 40 mm。草笛町、加茂川町を中心に浸水被害等をもたらす。 |
| 平成 21 年 7 月 26 日 | 【市内の被害】 床下浸水 5 戸(蜂屋、三和、伊深)、土砂崩壊 13 件(山之上、蜂屋、三和) 【災害の状況】 集中豪雨により、床下浸水や土砂災害などの被害が発生した。 |
| 平成 22 年 7 月 15 日 (7.15 豪雨災害) | 【市内の被害】 床上浸水 1 戸、床下浸水 13 戸 【災害の状況】 岐阜県南部を中心に局地的豪雨となる。可児市、八百津町で死者、行方不明者 6 名 |
| 平成 23 年 9 月 20 日 (台風 15 号) | 【市内の被害】 床上浸水 9 戸、床下浸水 4 戸、非住家浸水被害 7 戸 【災害の状況】 加茂川があふれ浸水被害が発生。総雨量は 231 mm を記録。 |
| 平成 29 年 7 月 14 日 | 【市内の被害】 床上浸水 1 戸、床下浸水 3 戸、土砂崩壊 22 件(山之上、蜂屋) 【災害の状況】 12 日から 200 mm 超、1 時間に 80 mm 超の雨により、浸水や土砂災害等が発生した。 |
| 平成 30 年 7 月 5 日 (平成 30 年 7 月 集中豪雨) | 【市内の被害】 木曽川河川敷各公園の土砂堆積・浸食 【災害の状況】 3 日から 8 日までの総雨量は多いところで 330mm、木曽川今渡の水位は最高で 7.99m。県内の被害甚大なため災害救助法の適用を受ける。 |
| 平成 30 年 9 月 4 日 (台風 21 号) | 【市内の被害】 軽傷者 1 人、住家の一部破損約 23 棟、非住家の一部破損 8 件 【災害の状況】 最大風速 16.7m/s、最大瞬間風速 29.6m/s 等の強風による被害が多発した。 |
| 令和 2 年 7 月 8 日 (令和 2 年 7 月豪雨) | 【市内の被害】 床下浸水 2 戸 【災害の状況】 最大時間雨量 41.0 mm (8 日午前 7 時・伊深雨量計)。総雨量 141 mm (7 日～8 日・山之上雨量計)。 |
| 令和 3 年 8 月 14 日 (令和 3 年 8 月大雨) | 【市内の被害】 床下浸水 2 戸 【災害の被害】 令和 3 年 5 月の災害対策基本法改正で新設された警戒レベル 5「緊急安全確保」が美濃加茂市及び坂祝町において県内で初めて発令された。最大時間雨量 39 mm (13 日午後 7 時・伊深雨量計)。総雨量 333.5 mm (13 日～15 日・三和雨量計)。 |

2. 条例等

(1) 条例

○美濃加茂市災害対策本部条例

制 定 昭 和 3 7 年 1 1 月 1 日 条 例 第 1 5 号
最終改定 平成 2 4 年 9 月 2 7 日 条 例 第 2 2 号

(趣旨)

第 1 条 この条例は、災害対策基本法（昭和 3 6 年法律第 2 2 3 号）第 2 3 条の 2 第 8 項の規定に基づき、美濃加茂市災害対策本部に関し必要な事項を定める。

(組織)

第 2 条 災害対策本部長は、災害対策本部の事務を総括し所部の職員を指揮監督する。

2 災害対策副本部長は、災害対策本部長を助け、災害対策本部長に事故があるときは、その職務を代理する。

3 災害対策本部員は、災害対策本部長の命を受け、災害対策本部の事務に従事する。

(部)

第 3 条 災害対策本部長は、必要と認めるときは、災害対策本部に部を置くことができる。

2 部に属すべき災害対策本部員は、災害対策本部長が指名する。

3 部に部長を置き、災害対策本部長の指名する災害対策本部員がこれに当たる。

4 部長は、部の事務を掌理する。

(現地災害対策本部)

第 4 条 現地災害対策本部に現地災害対策本部長及び現地災害対策本部員その他の職員を置き、災害対策副本部長、災害対策本部員その他の職員のうちから災害対策本部長が指名する者をもって充てる。

2 現地災害対策本部長は、現地災害対策本部の事務を掌理する。

(雑則)

第 5 条 前各条に定めるもののほか、災害対策本部に関し必要な事項は、災害対策本部長が定める。

○美濃加茂市防災会議設置条例

制 定 昭 和 3 7 年 1 1 月 1 日 条 例 第 1 4 号
最 終 改 定 令 和 6 年 3 月 2 1 日 条 例 第 1 4 号

(趣旨)

第 1 条 この条例は、災害対策基本法（昭和 3 6 年法律第 2 2 3 号）第 1 6 条第 6 項の規定に基づき、美濃加茂市防災会議（以下「防災会議」という。）の所掌事務及び組織に関し必要な事項を定める。

(所掌事務)

第 2 条 防災会議は、次に掲げる事務をつかさどる。

- (1) 美濃加茂市地域防災計画を作成し、及びその実施を推進すること。
- (2) 市長の諮問に応じて、市の地域に係る防災に関する重要事項を審議すること。
- (3) 前号に規定する重要事項に関し、市長に意見を述べること。
- (4) 前各号に掲げるもののほか、法律又はこれに基づく政令によりその権限に属する事務

(会長及び委員)

第 3 条 防災会議は、会長及び委員をもつて組織する。

2 会長は、市長をもつて充てる。

3 会長は、会務を総理する。

4 会長が事故あるときは、あらかじめその指名する委員がその職務を代理する。

5 委員は、25名以内とし、次に掲げる者をもつて充てる。

- (1) 国及び県の防災関係機関の職員のうちから市長が任命する者
- (2) 指定公共機関又は指定地方公共機関の役員又は職員のうちから市長が任命する者
- (3) 市議会の議長
- (4) 市教育委員会の教育長
- (5) 可茂消防事務組合中消防署長及び市消防団長
- (6) 自主防災組織を構成する者又は学識経験を有する者の中から市長が任命する者

6 委員の任期は、1年とし、再任を妨げない。ただし、補欠の委員の任期は、その前任者の残任期間とする。

(専門委員)

第 4 条 防災会議に専門の事項を調査させるため、専門委員を置くことができる。

2 専門委員は関係地方行政機関の職員、岐阜県の職員、市の職員関係指定公共機関の職員、関係指定地方公共機関の職員及び学識経験のある者の中から、市長が任命する。

3 専門委員は、当該専門の事項に関する調査が終了したときは解任されるものとする。

(議事等)

第 5 条 前各条に定めるもののほか、防災会議の運営に関し必要な事項は会長が防災会議にはかつて定める。

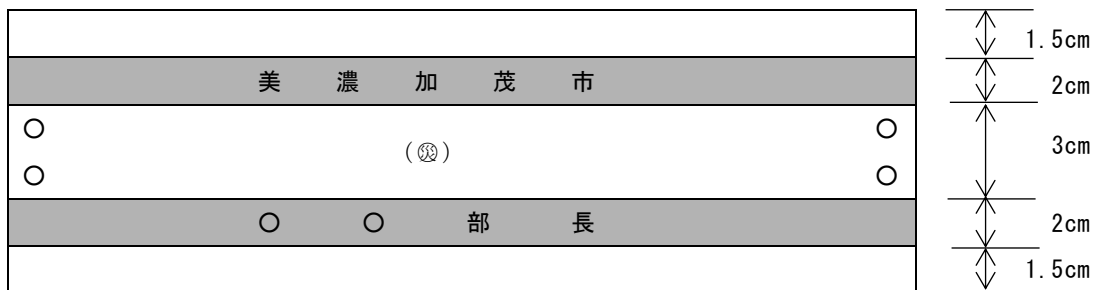
(2) 腕章

本部職員のうち災害応急対策の実施又はその事務に当たる者は、次の腕章を着用します。

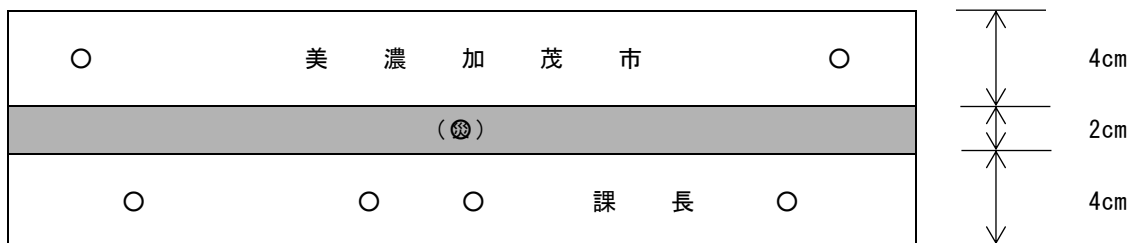
(イ) 本部長、副本部長、現地災害対策本部長腕章



(ロ) 部長、次長腕章



(ハ) 課長腕章



(注) 1 腕章の大きさは、長さ 36cm、巾 10cm とします。

2 (イ)、(ロ)、(ハ)については、地は白色、文字は黒色とし、線は赤色とします。

3. 災害時連絡先等

(1) 防災関係機関連絡先一覧

| | 名 称 | 所 在 地 | 電話番号 | F A X 番号 |
|--------------------------------------|------------------------|-------------------------|--------------|--------------|
| 市 関 係 | 美濃加茂市役所 | 美濃加茂市太田町 3431 番地 1 | 25-2111 | 25-3917 |
| | 美濃加茂市役所太田連絡所 | 美濃加茂市太田本町 2 丁目 7 番 12 号 | 26-2628 | 26-2628 |
| | 美濃加茂市役所古井連絡所 | 美濃加茂市本郷町 8 丁目 8 番 48 号 | 25-2058 | 24-0102 |
| | 美濃加茂市役所山之上連絡所 | 美濃加茂市山之上町 3457 番地 1 | 25-2739 | 24-0103 |
| | 美濃加茂市役所蜂屋連絡所 | 美濃加茂市蜂屋町上蜂屋 3637 番地 | 25-2901 | 24-0104 |
| | 美濃加茂市役所加茂野連絡所 | 美濃加茂市加茂野町今泉 1546 番地 4 | 25-2493 | 24-0105 |
| | 美濃加茂市役所伊深連絡所 | 美濃加茂市伊深町 927 番地 1 | 29-1395 | 29-0001 |
| | 美濃加茂市役所三和連絡所 | 美濃加茂市三和町川浦 2565 番地 | 29-1001 | 29-0002 |
| | 美濃加茂市役所下米田連絡所 | 美濃加茂市下米田町則光 182 番地 | 25-2714 | 24-0106 |
| 岐 阜 県 関 係 | 岐阜県防災課 | 岐阜市藪田南 2 丁目 1 番 1 号 | 058-272-1111 | 058-271-4119 |
| | 可茂県事務所 | 美濃加茂市古井町下古井 2610 番地 1 | 25-3111 | 25-3934 |
| | 可茂土木事務所 | 美濃加茂市古井町下古井 2610 番地 1 | 25-3111 | 25-0355 |
| | 可茂保健所 | 美濃加茂市古井町下古井 2610 番地 1 | 25-3111 | 28-7162 |
| | 可茂農林事務所 | 美濃加茂市古井町下古井 2610 番地 1 | 25-3111 | 28-5301 |
| 警 察 | 加茂警察署 | 美濃加茂市古井町下古井 2610 番地 | 25-0110 | 28-0720 |
| | 加茂警察署蜂屋交番 | 美濃加茂市蜂屋町上蜂屋 3660 番地 2 | 26-0442 | 25-0442 |
| | 加茂警察署みの太田駅北交番 | 美濃加茂市大手町 1 丁目 3 番地 | 27-2017 | 27-2017 |
| | 加茂警察署加茂野駐在所 | 美濃加茂市加茂野町今泉 428 番地 | 26-0743 | 26-0743 |
| | 加茂警察署下米田駐在所 | 美濃加茂市下米田町西脇 153 番地 1 | 25-7274 | 25-7274 |
| | 加茂警察署山之上駐在所 | 美濃加茂市山之上町 2541 番地 | 26-0446 | 25-0446 |
| 消 防 | 可茂消防事務組合消防本部 | 美濃加茂市加茂川町 3 丁目 7 番 7 号 | 26-0119 | 25-4899 |
| | 可茂消防事務組合中消防署 | 美濃加茂市加茂川町 3 丁目 7 番 7 号 | 26-0190 | 28-4119 |
| | 可茂消防事務組合中消防署中央分署 | 美濃加茂市下米田町今 536 番地 1 | 25-4361 | 25-4361 |
| 自 衛 隊 | 陸上自衛隊第 10 師団第 35 普通科連隊 | 名古屋市守山区守山 3 丁目 12 番 1 号 | 052-791-2191 | — |
| | 航空自衛隊岐阜基地 | 各務原市那加官有地無番地 | 058-382-1101 | — |
| | 自衛隊岐阜地方協力本部美濃加茂地域事務所 | 美濃加茂市古井町下古井 2610 番地 1 | 25-7495 | 25-7495 |
| 指 定 地 方 行 政 機 関 | 東海農政局岐阜地域センター | 岐阜市中鶉 2 番地 26 | 058-271-4044 | 058-274-0656 |
| | 岐阜地方气象台 | 岐阜市加納二之丸 6 番地 | 058-271-4107 | 058-271-4102 |
| | 岐阜森林管理署岐阜森林事務所 | 岐阜市夕陽ヶ丘 2 番地 6 | 058-263-0153 | 058-263-0158 |
| | 中部地方整備局岐阜国道事務所 | 岐阜市茜部本郷 1 丁目 36 番地 1 | 058-271-9811 | 058-271-3175 |
| | 岐阜国道事務所美濃加茂国道維持出張所 | 美濃加茂市本郷町 3 丁目 2 番 12 号 | 26-2151 | 28-2062 |
| | 中部地方整備局木曾川上流河川事務所 | 岐阜市忠節町 5 番地 1 | 058-251-1321 | 058-251-4301 |

| | 名 称 | 所 在 地 | 電話番号 | F A X 番号 |
|-------------------------|--------------------------|-------------------------|--------------|--------------|
| 指定公共機関、指定地方公共機関その他公共的団体 | 美濃加茂公共職業安定所 | 美濃加茂市深田町 1 丁目 206 番 9 号 | 25-2178 | 25-0494 |
| | 美濃加茂郵便局 | 美濃加茂市太田町 2169 番地 2 | 25-2079 | 25-2413 |
| | NTT西日本(株)岐阜支店 災害対策室 | 岐阜市八ツ寺町 1 丁目 15 | 058-214-8417 | 058-262-1954 |
| | NTT西日本(株)中濃営業支店 | 美濃加茂市太田町 1903 番地 2 | 26-9923 | 26-9924 |
| | 東海旅客鉄道(株)美濃太田駅(緊急時) | 美濃加茂市太田町 2484 番地 | 57-3001 | 26-7507 |
| | 中部電力パワーグリッド(株)多治見支社加茂営業所 | 美濃加茂市中富町 1 丁目 10 番 16 号 | 28-3110 | 28-3207 |
| | 関西電力(株)今渡ダム システムセンター | 可児市今渡 1510 番地 1 | 25-1125 | 28-6443 |
| | 日本放送協会岐阜放送局 | 岐阜市京町 2 丁目 3 番地 | 058-265-8051 | 058-262-1267 |
| | 日本赤十字社岐阜県支部 | 岐阜市茜部中島 2 丁目 9 | 058-272-3561 | 058-274-6938 |
| | (社)岐阜県医師会 | 岐阜市藪田南 3 丁目 5 番 11 号 | 058-274-1111 | 058-271-1651 |
| | (社)岐阜県歯科医師会 | 岐阜市加納城南通り 1 丁目 18 番地 | 058-274-6116 | 058-276-1722 |
| | (社)岐阜県薬剤師会 | 岐阜市九重町 4 丁目 5 | 058-260-8800 | 058-240-0500 |
| | (社)岐阜県LPガス協会 可茂支部 | 美濃加茂市前平町 1 丁目 66 番地 | 26-0560 | 28-3405 |
| | 美濃加茂市木曾川右岸用土地改良区 | 美濃加茂市太田町 3431 番地 1 | 25-5848 | 25-5848 |
| | 長良川鉄道(株)美濃太田駅 | 美濃加茂市太田町 2488 番地 1 | 25-9916 | - |
| | (社)加茂医師会 | 美濃加茂市太田本町 1 丁目 1 番 20 号 | 26-6412 | 26-6431 |
| | (社)加茂歯科医師会 | 加茂郡富加町大字羽生字野田 1494 番地 4 | 54-2493 | 54-3114 |
| | 美濃加茂市上下水道協同組合 | 美濃加茂市蜂屋町中蜂屋 3104 番地 | 26-9662 | 26-9663 |
| | 美濃加茂市社会福祉協議会 | 美濃加茂市新池町 3 丁目 4 番 1 号 | 28-6111 | 28-6110 |
| | 美濃加茂市赤十字奉仕団 | 美濃加茂市新池町 3 丁目 4 番 1 号 | 28-6111 | 28-6110 |
| 美濃加茂商工会議所 | 美濃加茂市太田本町 1 丁目 1 番 20 号 | 24-0123 | 24-0120 | |
| 中部ケーブルネットワーク(株)岐阜局 | 各務原市鵜沼西町 3 丁目 76-1 | 058-385-6080 | 058-385-6081 | |
| FMラインウェーブ(株) | 可児市広見 7 丁目 90 | 50-2080 | 50-2453 | |
| (株)岐阜バスコミュニティ | 各務原市各務西町 3 丁目 2 号 1 | 058-370-8833 | 058-370-9511 | |

(2) 災害時優先電話設置箇所一覧

| 設置箇所 | | 電話番号 | 設置箇所 | 電話番号 |
|---------------------------------|--------|---------|----------------|---------|
| 市役所 | 交換機経由 | 25-2111 | 山手小学校 | 26-9811 |
| | | 25-2112 | 総合福祉会館 | 28-6111 |
| | | 25-2113 | 東中学校 | 25-3886 |
| | | 25-2114 | 山之上交流センター(連絡所) | 25-3294 |
| | | 25-2115 | 山之上小学校 | 25-2802 |
| 所 | まちづくり課 | 28-1600 | 山之上こども園 | 25-4555 |
| | 記者クラブ | 26-2612 | 蜂屋交流センター(連絡所) | 26-2794 |
| | 防災無線室 | 25-0935 | 蜂屋小学校 | 25-2904 |
| ブラザちゅうたい | | 26-3241 | 加茂野交流センター(連絡所) | 26-3694 |
| 文化会館 | | 25-1100 | 加茂野小学校 | 25-0041 |
| 学校給食センター | | 26-3623 | 加茂野保育園 | 26-9813 |
| 森山浄水場 | | 25-2503 | 伊深交流センター(連絡所) | 29-1395 |
| 太田連絡所 | | 26-2628 | 伊深小学校 | 29-1396 |
| 太田小学校 | | 25-0129 | ほくぶ保育園 | 29-1768 |
| 太田第一保育園 | | 25-2642 | 三和交流センター(連絡所) | 29-1001 |
| 太田第二保育園 | | 25-2282 | 三和小学校 | 29-1005 |
| 西中学校 | | 25-2263 | 下米田交流センター(連絡所) | 25-2714 |
| 上古井交流センター(連絡所) | | 25-2058 | 下米田小学校 | 25-2757 |
| 古井小学校 | | 25-2736 | 牧野交流センター | 28-5234 |
| カナリヤの家 | | 25-1260 | 文化の森 | 28-1110 |
| 東図書館 | | 26-3001 | あじさいエコパーク | 28-4743 |
| 中之島公園(リバーポートパーク美濃加茂) ビジターハウス | | 49-6717 | | |

※市役所の災害時優先電話は「#0」をダイヤルしてから発信しますが、8回線しか利用できないため、緊急連絡以外の使用はできません。

(3) 東海地方非常通信協議会 (市内)

| 非常無線通信名 | 設置場所 | 所在地 | 電話番号 |
|------------------|------------------------|-------------------------|---------|
| 警察無線 | 加茂警察署 地域課 | 美濃加茂市古井町下古井 2610 番地 | 25-0110 |
| 国土交通省無線 | 岐阜国道事務所 美濃加茂国道維持出張所 | 美濃加茂市本郷町 3 丁目 1 番 14 号 | 26-2151 |
| 中部電力パワーグリッド(株)無線 | 加茂営業所 総務グループ | 美濃加茂市中富町 1 丁目 10 番 16 号 | 28-3110 |
| 可茂消防事務組合無線 | 可茂消防事務組合中消防署 | 美濃加茂市加茂川町 3 丁目 7 番 7 号 | 26-0190 |
| 岐阜県防災行政無線 | 可茂県事務所振興防災課 | 美濃加茂市古井町下古井 2610 番地 1 | 25-3111 |

4. 市内の危険箇所及び区域等

(1) 急傾斜地崩壊危険区域一覧

| 番号 | 区域の名称 | 所在地 | | 保全人家戸数 | 公共建物 |
|----|-------|------|-------|--------|------|
| | | 町 | 大字(字) | | |
| 1 | 仲切 | 三和町 | 川浦 | 17 | 0 |
| 2 | 下町 | 伊深町 | 下町 | 7 | 1 |
| 3 | 下町2 | 伊深町 | 下町 | 23 | 0 |
| 4 | 寺洞 | 伊深町 | 寺洞 | 6 | 0 |
| 5 | 金谷 | 山之上町 | 上西原 | 5 | 0 |
| 6 | 仲切上 | 三和町 | 川浦 | 8 | 0 |
| 7 | 田畑 | 山之上町 | 日影洞 | 12 | 0 |
| 8 | 下日西洞 | 三和町 | 川浦 | 11 | 0 |
| 9 | 源氏野 | 三和町 | 川浦 | 8 | 0 |
| 10 | 平古市 | 三和町 | 川浦 | 4 | 0 |
| 11 | 長塚 | 三和町 | 廿屋 | 4 | 0 |
| 12 | 大切 | 三和町 | 廿屋 | 8 | 0 |
| 13 | 一反田 | 三和町 | 川浦 | 9 | 0 |
| 14 | 市野々 | 三和町 | 川浦 | 5 | 1 |
| 15 | 納古口 | 三和町 | 川浦 | 4 | 0 |
| 16 | 治田洞 | 三和町 | 廿屋 | 5 | 0 |
| 17 | 的場1 | 山之上町 | 的場 | 9 | 0 |
| 18 | 的場2 | 山之上町 | 的場 | 18 | 0 |
| 19 | 岩瀬戸 | 三和町 | 廿屋 | 5 | 0 |
| 20 | 牛牧 | 伊深町 | 牛牧 | 8 | 0 |
| 21 | 大洞 | 蜂屋町 | 上蜂屋 | 6 | 0 |
| 22 | 長ヲサ | 三和町 | 廿屋 | 14 | 0 |
| 23 | 梅子 | 本郷町 | 六丁目 | 4 | 0 |
| 24 | 北野地原 | 伊深町 | 北野地原 | 7 | 0 |
| 25 | 上則友 | 蜂屋町 | 上蜂屋 | 0 | 0 |
| 26 | 北野地原2 | 山之上町 | 屋敷 | 4 | 0 |
| 27 | 表平 | 伊深町 | 表平 | 5 | 0 |
| 28 | 天王 | 伊深町 | 天王 | 7 | 0 |
| 29 | 下管下 | 山之上町 | 下菅下 | 21 | 0 |

| 番号 | 区域の名称 | 所在地 | | 保全人家戸数 | 公共建物 |
|----|-------|------|-------|--------|------|
| | | 町 | 大字(字) | | |
| 30 | 立洞 | 山之上町 | 立洞 | 6 | 0 |
| 31 | 山本 | 下米田町 | 山本 | 9 | 0 |
| 32 | 信友2 | 下米田町 | 信友 | 9 | 0 |
| 33 | 東平 | 山之上町 | 金谷 | 10 | 0 |
| 34 | 伊深町 | 伊深町 | 円照 | 0 | 1 |

(2) 土砂災害（特別）警戒区域一覧（土石流）

| 番号 | 自然現象の種類 | 区域の名称 | 所在地 | | 土砂災害警戒区域等 | |
|----|---------|--------|------|-----|-----------|--------|
| | | | 町 | 大字 | イエローゾーン | レッドゾーン |
| 1 | 土石流 | 柏ヶ洞 | 三和町 | 柏ヶ洞 | ○ | ○ |
| 2 | 土石流 | 上水無瀬川 | 三和町 | 川浦 | ○ | |
| 3 | 土石流 | 下水無瀬川 | 三和町 | 川浦 | ○ | ○ |
| 4 | 土石流 | 林前 | 三和町 | 川浦 | ○ | ○ |
| 5 | 土石流 | 中川浦 | 三和町 | 川浦 | ○ | ○ |
| 6 | 土石流 | 山本川 | 下米田町 | 山本 | ○ | ○ |
| 7 | 土石流 | 清水谷 | 伊深町 | | ○ | |
| 8 | 土石流 | 別所第二川 | 伊深町 | | ○ | |
| 9 | 土石流 | 別所第一川 | 伊深町 | | ○ | |
| 10 | 土石流 | 箱岩川上 | 下米田町 | 信友 | ○ | ○ |
| 11 | 土石流 | 箱岩川下 | 下米田町 | 信友 | ○ | ○ |
| 12 | 土石流 | 太市川 | 三和町 | 川浦 | ○ | ○ |
| 13 | 土石流 | 古市洞 | 三和町 | 川浦 | ○ | ○ |
| 14 | 土石流 | 日西洞川 | 三和町 | 川浦 | ○ | |
| 15 | 土石流 | 鯉下り川 | 三和町 | 川浦 | ○ | ○ |
| 16 | 土石流 | 大切第一川上 | 三和町 | 廿屋 | ○ | ○ |
| 17 | 土石流 | 大切第一川下 | 三和町 | 廿屋 | ○ | ○ |
| 18 | 土石流 | 大切第二川下 | 三和町 | 廿屋 | ○ | ○ |
| 19 | 土石流 | 大切第二川上 | 三和町 | 廿屋 | ○ | |
| 20 | 土石流 | 観音谷 | 三和町 | 廿屋 | ○ | ○ |
| 21 | 土石流 | 岩瀬戸川 | 三和町 | 廿屋 | ○ | ○ |
| 22 | 土石流 | 長谷 | 伊深町 | | ○ | ○ |
| 23 | 土石流 | 上岩井洞 | 伊深町 | | ○ | ○ |
| 24 | 土石流 | 田畑川 | 山之上町 | | ○ | |
| 25 | 土石流 | 上梅洞 | 山之上町 | | ○ | ○ |
| 26 | 土石流 | 下管下 | 山之上町 | | ○ | ○ |
| 27 | 土石流 | 権現洞 | 蜂屋町 | 中蜂屋 | ○ | |

| 番号 | 自然現象の種類 | 区域の名称 | 所在地 | | 土砂災害警戒区域等 | |
|----|---------|--------|------|-----|-----------|--------|
| | | | 町 | 大字 | イエローゾーン | レッドゾーン |
| 28 | 土石流 | 東山 | 下米田町 | 則光 | ○ | ○ |
| 29 | 土石流 | 砂留川 | | 牧野 | ○ | ○ |
| 30 | 土石流 | 下日西洞 | 三和町 | 川浦 | ○ | ○ |
| 31 | 土石流 | 又屋敷第一川 | 三和町 | 川浦 | ○ | ○ |
| 32 | 土石流 | 向屋敷 | 三和町 | 川浦 | ○ | ○ |
| 33 | 土石流 | 少洞 | 三和町 | 川浦 | ○ | ○ |
| 34 | 土石流 | 貴船 | 三和町 | 廿屋 | ○ | ○ |
| 35 | 土石流 | 寿瀬 | 伊深町 | | ○ | ○ |
| 36 | 土石流 | 田口洞 | 伊深町 | | ○ | |
| 37 | 土石流 | 箱岩 | | 牧野 | ○ | |
| 38 | 土石流 | 平古市 | 三和町 | 川浦 | ○ | ○ |
| 39 | 土石流 | 又屋敷第二川 | 三和町 | 川浦 | ○ | |
| 40 | 土石流 | 平前 | 三和町 | 川浦 | ○ | ○ |
| 41 | 土石流 | 蜂屋大洞 | 蜂屋町 | 上蜂屋 | ○ | |
| 42 | 土石流 | 納治 | 三和町 | 川浦 | ○ | |
| 43 | 土石流 | 長塚 | 三和町 | 廿屋 | ○ | ○ |
| 44 | 土石流 | 西之洞1 | 山之上町 | | ○ | |
| 45 | 土石流 | 西之洞2 | 山之上町 | | ○ | ○ |
| 46 | 土石流 | 新谷川2 | 伊深町 | | ○ | ○ |
| 47 | 土石流 | 新谷川1 | 伊深町 | | ○ | ○ |
| 48 | 土石流 | 西平前 | 三和町 | 川浦 | ○ | ○ |
| 49 | 土石流 | 長ヲサ | 三和町 | 廿屋 | ○ | ○ |
| 50 | 土石流 | 宮洞 | 三和町 | 廿屋 | ○ | ○ |
| 51 | 土石流 | 西高野洞 | 三和町 | 廿屋 | ○ | ○ |
| 52 | 土石流 | 大切第三川 | 三和町 | 廿屋 | ○ | |
| 53 | 土石流 | 向洞 | 三和町 | 廿屋 | ○ | ○ |
| 54 | 土石流 | 一反田 | 三和町 | 廿屋 | ○ | ○ |
| 55 | 土石流 | 仲屋敷 | 伊深町 | | ○ | ○ |
| 56 | 土石流 | 岩井洞 | 伊深町 | | ○ | ○ |
| 57 | 土石流 | 下梅洞 | 山之上町 | | ○ | |
| 58 | 土石流 | 下西之洞 | 山之上町 | | ○ | |
| 59 | 土石流 | 上廿屋1 | 三和町 | 廿屋 | ○ | ○ |
| 60 | 土石流 | 上廿屋2 | 三和町 | 廿屋 | ○ | ○ |
| 61 | 土石流 | 柿洞川 | 伊深町 | | ○ | ○ |
| 62 | 土石流 | 追洞川 | 伊深町 | | ○ | ○ |
| 63 | 土石流 | 上蜂屋1 | 蜂屋町 | 上蜂屋 | ○ | |
| 64 | 土石流 | 上蜂屋5 | 蜂屋町 | 上蜂屋 | ○ | ○ |
| 65 | 土石流 | 上蜂屋2 | 蜂屋町 | 上蜂屋 | ○ | ○ |

| 番号 | 自然現象の種類 | 区域の名称 | 所在地 | | 土砂災害警戒区域等 | |
|-----|---------|--------|------|-----|-----------|--------|
| | | | 町 | 大字 | イエローゾーン | レッドゾーン |
| 66 | 土石流 | 上蜂屋3 | 蜂屋町 | 上蜂屋 | ○ | |
| 67 | 土石流 | 上蜂屋4 | 蜂屋町 | 上蜂屋 | ○ | |
| 68 | 土石流 | 加治田2 | 伊深町 | | ○ | ○ |
| 69 | 土石流 | 中蜂屋1 | 蜂屋町 | 中蜂屋 | ○ | |
| 70 | 土石流 | 中蜂屋2 | 蜂屋町 | 中蜂屋 | ○ | ○ |
| 71 | 土石流 | 中蜂屋3 | 蜂屋町 | 中蜂屋 | ○ | ○ |
| 72 | 土石流 | 信友1 | 下米田町 | 信友 | ○ | |
| 73 | 土石流 | 牧野1 | | 牧野 | ○ | ○ |
| 74 | 土石流 | 伊深町1 | 伊深町 | | ○ | |
| 75 | 土石流 | 伊深町2 | 伊深町 | | ○ | |
| 76 | 土石流 | 伊深町3 | 伊深町 | | ○ | ○ |
| 77 | 土石流 | 伊深町4 | 伊深町 | | ○ | ○ |
| 78 | 土石流 | 伊深町5 | 伊深町 | | ○ | ○ |
| 79 | 土石流 | 伊深町6 | 伊深町 | | ○ | ○ |
| 80 | 土石流 | 伊深町7 | 伊深町 | | ○ | |
| 81 | 土石流 | 伊深町8 | 伊深町 | | ○ | |
| 82 | 土石流 | 山之上町 | 山之上町 | | ○ | ○ |
| 83 | 土石流 | 山之上町1 | 山之上町 | | ○ | |
| 84 | 土石流 | 山之上町10 | 山之上町 | | ○ | ○ |
| 85 | 土石流 | 山之上町2 | 山之上町 | | ○ | |
| 86 | 土石流 | 山之上町3 | 山之上町 | | ○ | ○ |
| 87 | 土石流 | 山之上町4 | 山之上町 | | ○ | ○ |
| 88 | 土石流 | 山之上町5 | 山之上町 | | ○ | |
| 89 | 土石流 | 山之上町6 | 山之上町 | | ○ | ○ |
| 90 | 土石流 | 山之上町7 | 山之上町 | | ○ | |
| 91 | 土石流 | 山之上町8 | 山之上町 | | ○ | |
| 92 | 土石流 | 山之上町9 | 山之上町 | | ○ | ○ |
| 93 | 土石流 | 上川辺1 | 三和町 | 川浦 | ○ | ○ |
| 94 | 土石流 | 上川辺2 | 三和町 | 川浦 | ○ | ○ |
| 95 | 土石流 | 上蜂屋6 | 蜂屋町 | 上蜂屋 | ○ | ○ |
| 96 | 土石流 | 川浦1 | 三和町 | 川浦 | ○ | ○ |
| 97 | 土石流 | 川浦2 | 三和町 | 川浦 | ○ | ○ |
| 98 | 土石流 | 川浦3 | 三和町 | 川浦 | ○ | ○ |
| 99 | 土石流 | 川浦4 | 三和町 | 川浦 | ○ | ○ |
| 100 | 土石流 | 川浦5 | 三和町 | 川浦 | ○ | ○ |
| 101 | 土石流 | 川浦6 | 三和町 | 川浦 | ○ | ○ |
| 102 | 土石流 | 川浦7 | 三和町 | 川浦 | ○ | ○ |
| 103 | 土石流 | 川浦8 | 三和町 | 川浦 | ○ | ○ |

| 番号 | 自然現象の種類 | 区域の名称 | 所在地 | | 土砂災害警戒区域等 | |
|-----|---------|-------|-----|--------|-----------|--------|
| | | | 町 | 大字 | イエローゾーン | レッドゾーン |
| 104 | 土石流 | 川浦9 | 三和町 | 川浦 | ○ | ○ |
| 105 | 土石流 | 廿屋1 | 三和町 | 廿屋 | ○ | ○ |
| 106 | 土石流 | 廿屋2 | 三和町 | 廿屋 | ○ | ○ |
| 107 | 土石流 | 廿屋3 | 三和町 | 廿屋 | ○ | ○ |
| 108 | 土石流 | 廿屋4 | 三和町 | 廿屋 | ○ | ○ |
| 109 | 土石流 | 廿屋5 | 三和町 | 廿屋 | ○ | ○ |
| 110 | 土石流 | 本郷7丁目 | 本郷町 | 本郷町7丁目 | ○ | |
| | | | | | | |
| | 合計 | | | | 110 | 78 |

(3) 土砂災害（特別）警戒区域一覧（急傾斜地）

| 番号 | 自然現象の種類 | 区域の名称 | 所在地 | | 土砂災害警戒区域等 | |
|----|---------|-------|------|----|-----------|--------|
| | | | 町 | 大字 | イエローゾーン | レッドゾーン |
| 1 | 急傾斜地 | 山中 | 山之上町 | | ○ | |
| 2 | 急傾斜地 | 森山 | 森山町 | | ○ | ○ |
| 3 | 急傾斜地 | 東平 | 山之上町 | | ○ | ○ |
| 4 | 急傾斜地 | 中川浦2 | 三和町 | 川浦 | ○ | ○ |
| 5 | 急傾斜地 | 治田洞2 | 三和町 | 川浦 | ○ | ○ |
| 6 | 急傾斜地 | 治田洞3 | 三和町 | 川浦 | ○ | ○ |
| 7 | 急傾斜地 | 平古市5 | 三和町 | 川浦 | ○ | ○ |
| 8 | 急傾斜地 | 平古市7 | 三和町 | 川浦 | ○ | ○ |
| 9 | 急傾斜地 | 山本 | 下米田町 | 山本 | ○ | ○ |
| 10 | 急傾斜地 | 井戸向 | 山之上町 | | ○ | ○ |
| 11 | 急傾斜地 | 黒岩3 | 加茂野町 | 稲辺 | ○ | ○ |
| 12 | 急傾斜地 | 梅子1 | 本郷町 | | ○ | ○ |
| 13 | 急傾斜地 | 寺洞 | 伊深町 | | ○ | ○ |
| 14 | 急傾斜地 | 仲切 | 三和町 | 川浦 | ○ | ○ |
| 15 | 急傾斜地 | 太市1 | 三和町 | 川浦 | ○ | ○ |
| 16 | 急傾斜地 | 下日西洞 | 三和町 | 川浦 | ○ | ○ |
| 17 | 急傾斜地 | 中切1 | 三和町 | 廿屋 | ○ | ○ |
| 18 | 急傾斜地 | 長ヲサ | 三和町 | 廿屋 | ○ | ○ |
| 19 | 急傾斜地 | 大切 | 三和町 | 廿屋 | ○ | ○ |
| 20 | 急傾斜地 | 一反田 | 三和町 | 川浦 | ○ | ○ |
| 21 | 急傾斜地 | 長塚 | 三和町 | 廿屋 | ○ | ○ |
| 22 | 急傾斜地 | 仲切上 | 三和町 | 川浦 | ○ | ○ |
| 23 | 急傾斜地 | 日影洞 | 山之上町 | | ○ | ○ |
| 24 | 急傾斜地 | 立洞 | 山之上町 | | ○ | ○ |
| 25 | 急傾斜地 | 金谷 | 山之上町 | | ○ | ○ |

| 番号 | 自然現象の種類 | 区域の名称 | 所在地 | | 土砂災害警戒区域等 | |
|----|---------|-------|------|-----|-----------|--------|
| | | | 町 | 大字 | イエローゾーン | レッドゾーン |
| 26 | 急傾斜地 | 下菅下 | 山之上町 | | ○ | ○ |
| 27 | 急傾斜地 | 岩瀬戸 | 三和町 | 廿屋 | ○ | ○ |
| 28 | 急傾斜地 | 平古市1 | 三和町 | 川浦 | ○ | ○ |
| 29 | 急傾斜地 | 納古口 | 三和町 | 川浦 | ○ | ○ |
| 30 | 急傾斜地 | 下町1 | 伊深町 | | ○ | ○ |
| 31 | 急傾斜地 | 下町2 | 伊深町 | | ○ | ○ |
| 32 | 急傾斜地 | 北野地原1 | 山之上町 | | ○ | ○ |
| 33 | 急傾斜地 | 牛牧 | 伊深町 | | ○ | ○ |
| 34 | 急傾斜地 | 蜂屋大洞 | 蜂屋町 | 上蜂屋 | ○ | ○ |
| 35 | 急傾斜地 | 的場1 | 山之上町 | | ○ | ○ |
| 36 | 急傾斜地 | 的場2 | 山之上町 | | ○ | ○ |
| 37 | 急傾斜地 | 上則友1 | 蜂屋町 | 上蜂屋 | ○ | ○ |
| 38 | 急傾斜地 | 北野地原2 | 山之上町 | | ○ | |
| 39 | 急傾斜地 | 日西洞1 | 三和町 | 川浦 | ○ | ○ |
| 40 | 急傾斜地 | 野竹 | 蜂屋町 | 上蜂屋 | ○ | ○ |
| 41 | 急傾斜地 | 信友1 | 下米田町 | 信友 | ○ | ○ |
| 42 | 急傾斜地 | 南野地原1 | 蜂屋町 | 上蜂屋 | ○ | ○ |
| 43 | 急傾斜地 | 信友3 | 下米田町 | 信友 | ○ | ○ |
| 44 | 急傾斜地 | 林前1 | 三和町 | 川浦 | ○ | ○ |
| 45 | 急傾斜地 | 梅子2 | 本郷町 | | ○ | ○ |
| 46 | 急傾斜地 | 大洞6 | 伊深町 | | ○ | ○ |
| 47 | 急傾斜地 | 平古市6 | 三和町 | 川浦 | ○ | ○ |
| 48 | 急傾斜地 | 中西1 | 牧野 | 牧野 | ○ | ○ |
| 49 | 急傾斜地 | 太市2 | 三和町 | 川浦 | ○ | ○ |
| 50 | 急傾斜地 | 大洞11 | 伊深町 | | ○ | ○ |
| 51 | 急傾斜地 | 作り道2 | 三和町 | 川浦 | ○ | ○ |
| 52 | 急傾斜地 | 平前2 | 三和町 | 川浦 | ○ | ○ |
| 53 | 急傾斜地 | 中切2 | 三和町 | 廿屋 | ○ | ○ |
| 54 | 急傾斜地 | 日西洞3 | 三和町 | 川浦 | ○ | ○ |
| 55 | 急傾斜地 | 南野地原2 | 蜂屋町 | 上蜂屋 | ○ | ○ |
| 56 | 急傾斜地 | 林前2 | 三和町 | 川浦 | ○ | ○ |
| 57 | 急傾斜地 | 大洞12 | 伊深町 | | ○ | ○ |
| 58 | 急傾斜地 | 下本郷 | 伊深町 | | ○ | ○ |
| 59 | 急傾斜地 | 大洞8 | 伊深町 | | ○ | ○ |
| 60 | 急傾斜地 | 大洞10 | 伊深町 | | ○ | ○ |
| 61 | 急傾斜地 | 上廿屋6 | 三和町 | 廿屋 | ○ | ○ |
| 62 | 急傾斜地 | 上廿屋3 | 三和町 | 廿屋 | ○ | ○ |
| 63 | 急傾斜地 | 治田洞7 | 三和町 | 川浦 | ○ | ○ |
| 64 | 急傾斜地 | 中廿屋15 | 三和町 | 廿屋 | ○ | ○ |

| 番号 | 自然現象の種類 | 区域の名称 | 所在地 | | 土砂災害警戒区域等 | |
|-----|---------|-------|------|-----|-----------|--------|
| | | | 町 | 大字 | イエローゾーン | レッドゾーン |
| 65 | 急傾斜地 | 中廿屋9 | 三和町 | 廿屋 | ○ | ○ |
| 66 | 急傾斜地 | 下川浦1 | 三和町 | 川浦 | ○ | ○ |
| 67 | 急傾斜地 | 下川浦2 | 三和町 | 川浦 | ○ | ○ |
| 68 | 急傾斜地 | 上本郷2 | 伊深町 | | ○ | ○ |
| 69 | 急傾斜地 | 上廿屋1 | 三和町 | 廿屋 | ○ | ○ |
| 70 | 急傾斜地 | 上廿屋2 | 三和町 | 廿屋 | ○ | ○ |
| 71 | 急傾斜地 | 治田洞4 | 三和町 | 川浦 | ○ | ○ |
| 72 | 急傾斜地 | 中廿屋5 | 三和町 | 廿屋 | ○ | ○ |
| 73 | 急傾斜地 | 則光 | 下米田町 | 則光 | ○ | ○ |
| 74 | 急傾斜地 | 中廿屋17 | 三和町 | 廿屋 | ○ | ○ |
| 75 | 急傾斜地 | 中廿屋1 | 三和町 | 廿屋 | ○ | ○ |
| 76 | 急傾斜地 | 納治1 | 三和町 | 川浦 | ○ | ○ |
| 77 | 急傾斜地 | 大洞3 | 伊深町 | | ○ | ○ |
| 78 | 急傾斜地 | 大洞4 | 伊深町 | | ○ | ○ |
| 79 | 急傾斜地 | 中廿屋3 | 三和町 | 廿屋 | ○ | ○ |
| 80 | 急傾斜地 | 中廿屋4 | 三和町 | 廿屋 | ○ | ○ |
| 81 | 急傾斜地 | 中廿屋6 | 三和町 | 廿屋 | ○ | ○ |
| 82 | 急傾斜地 | 中廿屋7 | 三和町 | 廿屋 | ○ | ○ |
| 83 | 急傾斜地 | 下廿屋1 | 三和町 | 廿屋 | ○ | ○ |
| 84 | 急傾斜地 | 中廿屋10 | 三和町 | 廿屋 | ○ | ○ |
| 85 | 急傾斜地 | 平古市3 | 三和町 | 川浦 | ○ | ○ |
| 86 | 急傾斜地 | 糖洞 | 蜂屋町 | 中蜂屋 | ○ | ○ |
| 87 | 急傾斜地 | 北野地原4 | 山之上町 | | ○ | ○ |
| 88 | 急傾斜地 | 広橋1 | 蜂屋町 | 上蜂屋 | ○ | ○ |
| 89 | 急傾斜地 | 南坂2 | 山之上町 | | ○ | ○ |
| 90 | 急傾斜地 | 南坂3 | 山之上町 | | ○ | ○ |
| 91 | 急傾斜地 | 上本郷3 | 伊深町 | | ○ | ○ |
| 92 | 急傾斜地 | 治田洞8 | 三和町 | 川浦 | ○ | ○ |
| 93 | 急傾斜地 | 中廿屋12 | 三和町 | 廿屋 | ○ | ○ |
| 94 | 急傾斜地 | 中廿屋13 | 三和町 | 廿屋 | ○ | ○ |
| 95 | 急傾斜地 | 中廿屋16 | 三和町 | 廿屋 | ○ | ○ |
| 96 | 急傾斜地 | 下廿屋3 | 三和町 | 廿屋 | ○ | ○ |
| 97 | 急傾斜地 | 下川浦5 | 三和町 | 川浦 | ○ | ○ |
| 98 | 急傾斜地 | 広橋3 | 蜂屋町 | 上蜂屋 | ○ | ○ |
| 99 | 急傾斜地 | 南坂4 | 山之上町 | | ○ | ○ |
| 100 | 急傾斜地 | 納治2 | 三和町 | 川浦 | ○ | ○ |
| 101 | 急傾斜地 | 南坂1 | 山之上町 | | ○ | ○ |
| 102 | 急傾斜地 | 日西洞2 | 三和町 | 川浦 | ○ | ○ |
| 103 | 急傾斜地 | 上則友2 | 蜂屋町 | 上蜂屋 | ○ | ○ |

| 番号 | 自然現象の種類 | 区域の名称 | 所在地 | | 土砂災害警戒区域等 | |
|-----|---------|----------|------|-----|-----------|--------|
| | | | 町 | 大字 | イエローゾーン | レッドゾーン |
| 104 | 急傾斜地 | 大洞7 | 伊深町 | | ○ | ○ |
| 105 | 急傾斜地 | 下川浦4 | 三和町 | 川浦 | ○ | ○ |
| 106 | 急傾斜地 | 片町清水谷川公園 | 伊深町 | | ○ | ○ |
| 107 | 急傾斜地 | 治田洞5 | 三和町 | 川浦 | ○ | ○ |
| 108 | 急傾斜地 | 治田洞6 | 三和町 | 川浦 | ○ | ○ |
| 109 | 急傾斜地 | 大洞1 | 伊深町 | | ○ | ○ |
| 110 | 急傾斜地 | 中廿屋11 | 三和町 | 廿屋 | ○ | ○ |
| 111 | 急傾斜地 | 大洞5 | 伊深町 | | ○ | ○ |
| 112 | 急傾斜地 | 平古市2 | 三和町 | 川浦 | ○ | ○ |
| 113 | 急傾斜地 | 栃洞東糠洞 | 蜂屋町 | 中蜂屋 | ○ | ○ |
| 114 | 急傾斜地 | 田畑1 | 山之上町 | | ○ | ○ |
| 115 | 急傾斜地 | 中之番 | 山之上町 | | ○ | ○ |
| 116 | 急傾斜地 | 治田洞1 | 三和町 | 川浦 | ○ | ○ |
| 117 | 急傾斜地 | 大洞9 | 伊深町 | | ○ | ○ |
| 118 | 急傾斜地 | 大洞13 | 伊深町 | | ○ | ○ |
| 119 | 急傾斜地 | 栃洞糠洞口 | 蜂屋町 | 中蜂屋 | ○ | ○ |
| 120 | 急傾斜地 | 上廿屋5 | 三和町 | 廿屋 | ○ | ○ |
| 121 | 急傾斜地 | 大洞2 | 伊深町 | | ○ | ○ |
| 122 | 急傾斜地 | 中廿屋8 | 三和町 | 廿屋 | ○ | ○ |
| 123 | 急傾斜地 | 下廿屋2 | 三和町 | 廿屋 | ○ | ○ |
| 124 | 急傾斜地 | 上本郷1 | 伊深町 | | ○ | ○ |
| 125 | 急傾斜地 | 広橋2 | 蜂屋町 | 上蜂屋 | ○ | ○ |
| 126 | 急傾斜地 | 中廿屋14 | 三和町 | 廿屋 | ○ | ○ |
| 127 | 急傾斜地 | 田畑2 | 山之上町 | | ○ | ○ |
| 128 | 急傾斜地 | 中廿屋2 | 三和町 | 廿屋 | ○ | ○ |
| 129 | 急傾斜地 | 中川浦1 | 三和町 | 川浦 | ○ | ○ |
| 130 | 急傾斜地 | 滝田西山東 | 加茂野町 | 市橋 | ○ | ○ |
| 131 | 急傾斜地 | 北野地原3 | 山之上町 | | ○ | ○ |
| 132 | 急傾斜地 | 上切1 | 伊深町 | | ○ | ○ |
| 133 | 急傾斜地 | 上切2 | 伊深町 | | ○ | ○ |
| 134 | 急傾斜地 | 関也1 | 伊深町 | | ○ | ○ |
| 135 | 急傾斜地 | 上切3 | 伊深町 | | ○ | ○ |
| 136 | 急傾斜地 | 関也2 | 伊深町 | | ○ | ○ |
| 137 | 急傾斜地 | 関也3 | 伊深町 | | ○ | ○ |
| 138 | 急傾斜地 | 中西2 | 牧野 | 牧野 | ○ | ○ |
| 139 | 急傾斜地 | 中山1 | 下米田町 | 信友 | ○ | ○ |
| 140 | 急傾斜地 | 出雲 | 山之上町 | | ○ | ○ |
| 141 | 急傾斜地 | 表平 | 伊深町 | | ○ | ○ |
| 142 | 急傾斜地 | 天王 | 伊深町 | | ○ | ○ |

| 番号 | 自然現象の種類 | 区域の名称 | 所在地 | | 土砂災害警戒区域等 | |
|-----|---------|---------|------|-----|-----------|--------|
| | | | 町 | 大字 | イエローゾーン | レッドゾーン |
| 143 | 急傾斜地 | 平前1 | 三和町 | 川浦 | ○ | ○ |
| 144 | 急傾斜地 | 源氏野 | 三和町 | 川浦 | ○ | ○ |
| 145 | 急傾斜地 | 作り道1 | 三和町 | 川浦 | ○ | ○ |
| 146 | 急傾斜地 | 市野々 | 三和町 | 川浦 | ○ | ○ |
| 147 | 急傾斜地 | 一町田 | 山之上町 | | ○ | |
| 148 | 急傾斜地 | 信友2 | 下米田町 | 信友 | ○ | ○ |
| 149 | 急傾斜地 | 中蜂屋1 | 蜂屋町 | 中蜂屋 | ○ | ○ |
| 150 | 急傾斜地 | 中蜂屋2 | 蜂屋町 | 中蜂屋 | ○ | ○ |
| 151 | 急傾斜地 | 中蜂屋3 | 蜂屋町 | 中蜂屋 | ○ | ○ |
| 152 | 急傾斜地 | 中蜂屋4 | 蜂屋町 | 中蜂屋 | ○ | ○ |
| 153 | 急傾斜地 | 中蜂屋5 | 蜂屋町 | 中蜂屋 | ○ | ○ |
| 154 | 急傾斜地 | 中蜂屋6 | 蜂屋町 | 中蜂屋 | ○ | ○ |
| 155 | 急傾斜地 | 中蜂屋7 | 蜂屋町 | 中蜂屋 | ○ | ○ |
| 156 | 急傾斜地 | 中蜂屋8 | 蜂屋町 | 中蜂屋 | ○ | ○ |
| 157 | 急傾斜地 | 中蜂屋9 | 蜂屋町 | 中蜂屋 | ○ | ○ |
| 158 | 急傾斜地 | 本郷町4丁目1 | 本郷町 | 4丁目 | ○ | ○ |
| 159 | 急傾斜地 | 本郷町4丁目2 | 本郷町 | 4丁目 | ○ | ○ |
| 160 | 急傾斜地 | 本郷町5丁目1 | 本郷町 | 5丁目 | ○ | ○ |
| 161 | 急傾斜地 | 本郷町7丁目1 | 本郷町 | 7丁目 | ○ | ○ |
| 162 | 急傾斜地 | 山之上町1 | 山之上町 | | ○ | ○ |
| 163 | 急傾斜地 | 山之上町10 | 山之上町 | | ○ | ○ |
| 164 | 急傾斜地 | 山之上町11 | 山之上町 | | ○ | ○ |
| 165 | 急傾斜地 | 山之上町12 | 山之上町 | | ○ | ○ |
| 166 | 急傾斜地 | 山之上町13 | 山之上町 | | ○ | ○ |
| 167 | 急傾斜地 | 山之上町2 | 山之上町 | | ○ | ○ |
| 168 | 急傾斜地 | 山之上町3 | 山之上町 | | ○ | ○ |
| 169 | 急傾斜地 | 山之上町4 | 山之上町 | | ○ | ○ |
| 170 | 急傾斜地 | 山之上町5 | 山之上町 | | ○ | ○ |
| 171 | 急傾斜地 | 山之上町6 | 山之上町 | | ○ | ○ |
| 172 | 急傾斜地 | 山之上町7 | 山之上町 | | ○ | ○ |
| 173 | 急傾斜地 | 山之上町8 | 山之上町 | | ○ | ○ |
| 174 | 急傾斜地 | 山之上町9 | 山之上町 | | ○ | ○ |
| 175 | 急傾斜地 | 伊深町 | 伊深町 | | ○ | ○ |
| 176 | 急傾斜地 | 伊深町1 | 伊深町 | | ○ | ○ |
| 177 | 急傾斜地 | 伊深町2 | 伊深町 | | ○ | ○ |
| 178 | 急傾斜地 | 伊深町3 | 伊深町 | | ○ | ○ |
| 179 | 急傾斜地 | 伊深町4 | 伊深町 | | ○ | ○ |
| 180 | 急傾斜地 | 伊深町5 | 伊深町 | | ○ | ○ |
| 181 | 急傾斜地 | 伊深町6 | 伊深町 | | ○ | ○ |

| 番号 | 自然現象の種類 | 区域の名称 | 所在地 | | 土砂災害警戒区域等 | |
|-----|---------|----------|------|-----|-----------|--------|
| | | | 町 | 大字 | イエローゾーン | レッドゾーン |
| 182 | 急傾斜地 | 下蜂屋 2 | 蜂屋町 | 下蜂屋 | ○ | ○ |
| 183 | 急傾斜地 | 下蜂屋 3 | 蜂屋町 | 下蜂屋 | ○ | ○ |
| 184 | 急傾斜地 | 今 3 | 下米田町 | 今 | ○ | ○ |
| 185 | 急傾斜地 | 上蜂屋 | 蜂屋町 | 上蜂屋 | ○ | ○ |
| 186 | 急傾斜地 | 上蜂屋 10 | 蜂屋町 | 上蜂屋 | ○ | ○ |
| 187 | 急傾斜地 | 上蜂屋 11 | 蜂屋町 | 上蜂屋 | ○ | ○ |
| 188 | 急傾斜地 | 上蜂屋 2 | 蜂屋町 | 上蜂屋 | ○ | ○ |
| 189 | 急傾斜地 | 上蜂屋 3 | 蜂屋町 | 上蜂屋 | ○ | ○ |
| 190 | 急傾斜地 | 上蜂屋 4 | 蜂屋町 | 上蜂屋 | ○ | ○ |
| 191 | 急傾斜地 | 上蜂屋 5 | 蜂屋町 | 上蜂屋 | ○ | ○ |
| 192 | 急傾斜地 | 上蜂屋 6 | 蜂屋町 | 上蜂屋 | ○ | ○ |
| 193 | 急傾斜地 | 上蜂屋 7 | 蜂屋町 | 上蜂屋 | ○ | ○ |
| 194 | 急傾斜地 | 上蜂屋 8 | 蜂屋町 | 上蜂屋 | ○ | ○ |
| 195 | 急傾斜地 | 上蜂屋 9 | 蜂屋町 | 上蜂屋 | ○ | ○ |
| 196 | 急傾斜地 | 信友 1 | 下米田町 | 信友 | ○ | ○ |
| 197 | 急傾斜地 | 信友 2 | 下米田町 | 信友 | ○ | ○ |
| 198 | 急傾斜地 | 新池町2丁目 | 新池町 | 2丁目 | ○ | ○ |
| 199 | 急傾斜地 | 森山町3丁目 1 | 森山町 | 3丁目 | ○ | ○ |
| 200 | 急傾斜地 | 森山町3丁目 2 | 森山町 | 3丁目 | ○ | ○ |
| 201 | 急傾斜地 | 森山町3丁目 3 | 森山町 | 3丁目 | ○ | ○ |
| 202 | 急傾斜地 | 森山町3丁目 4 | 森山町 | 3丁目 | ○ | ○ |
| 203 | 急傾斜地 | 川浦 | 三和町 | 川浦 | ○ | ○ |
| 204 | 急傾斜地 | 川浦 1 | 三和町 | 川浦 | ○ | ○ |
| 205 | 急傾斜地 | 中蜂屋 10 | 蜂屋町 | 中蜂屋 | ○ | ○ |
| 206 | 急傾斜地 | 中蜂屋 11 | 蜂屋町 | 中蜂屋 | ○ | ○ |
| 207 | 急傾斜地 | 中蜂屋 12 | 蜂屋町 | 中蜂屋 | ○ | ○ |
| 208 | 急傾斜地 | 中蜂屋 13 | 蜂屋町 | 中蜂屋 | ○ | ○ |
| 209 | 急傾斜地 | 中蜂屋 14 | 蜂屋町 | 中蜂屋 | ○ | ○ |
| 210 | 急傾斜地 | 廿屋 1 | 三和町 | 廿屋 | ○ | ○ |
| 211 | 急傾斜地 | 廿屋 2 | 三和町 | 廿屋 | ○ | ○ |
| 212 | 急傾斜地 | 牧野 2 | 牧野 | | ○ | ○ |
| 213 | 急傾斜地 | 牧野 3 | 牧野 | | ○ | ○ |
| 214 | 急傾斜地 | 牧野 4 | 牧野 | | ○ | ○ |
| | | | | | | |
| | 合計 | | | | 214 | 211 |

(4) 老朽ため池一覧

| ため池名 | 所在地 | 受益面積 ha | 堤高 m | 貯水量 m ³ | 診断区分※ | | | 改修要否 | 人命・公共施設 被害想定 | 備考 |
|--------|--------------------|------------|---------|-----------------------|-------|----|-----|------|-----------------|----|
| | | | | | 地震 | 大雨 | 老朽化 | | | |
| 加賀池 | 西町7丁目165 | 7.01 | 5.2 | 29,000 | × | ○ | — | 要 | 有 | |
| 第一大池 | 加茂野町木野字阿折1266 | 14.43 | 3.0 | 6,300 | ○ | × | — | 要 | 有 | |
| 天乳池 | 加茂野町鷹之巣字二反田1129-1 | 10.60 | 1.6 | 9,600 | × | ○ | — | 要 | 有 | |
| 宮洞池 | 山之上町字宮洞3271 | 6.27 | 7.6 | 6,700 | — | ○ | × | 要 | 有 | |
| 西ヶ洞池 | 蜂屋町大字下蜂屋字西ヶ洞1335-1 | 10.50 | 8.8 | 9,600 | × | ○ | — | 要 | 有 | |
| 柿ノ木洞池 | 蜂屋町下蜂屋字柿之木洞1505-1 | 0.07 | 5.9 | 2,781 | — | — | × | 要 | 有 | |
| 作り洞池 | 蜂屋町字中蜂屋字池奥1093 | 34.23 | 8.7 | 22,000 | ○ | × | × | 要 | 有 | |
| 石橋池 | 蜂屋町大字上蜂屋字石橋72 | 8.00 | 6.3 | 1,798 | × | × | — | 要 | 有 | |
| 新谷池 | 伊深町新谷3196-11 | 23.6 | 11.90 | 9,222 | × | × | — | 要 | 有 | |
| 砂留新池 | 下米田町牧野字宮岩 | 4.73 | 10.4 | 4,300 | × | ○ | × | 要 | 有 | |
| 山本区池 | 下米田町大字山本字若名洞305-1 | 11.50 | 8.5 | 2,299 | × | × | — | 要 | 有 | |
| 山本南池 | 下米田町山本字南山田274-1 | 10.30 | 13.1 | 7,100 | × | ○ | — | 要 | 有 | |
| 杵ヶ洞池 | 下米田町信友字杵ヶ洞288 | 10.52 | 10.65 | 37,200 | × | ○ | × | 要 | 有 | |
| 別所新池 | 下米田町則光字大砂止488 | 4.59 | 9.5 | 5,700 | × | ○ | — | 要 | 有 | |
| 東山新池 | 下米田町大字今字東山830 | 7.76 | 8.0 | 4,000 | × | ○ | — | 要 | 有 | |
| 上野池 | 下米田町大字今字上野803 | 19.58 | 4.0 | 22,955 | ○ | × | — | 要 | 有 | |
| 信友新池 | 下米田町信友宮洞249-3 | 12.98 | 10.1 | 6,300 | × | × | — | 要 | 有 | |
| 山本北池 | 下米田町山本字北山田212-1 | 11.50 | 3.1 | 552 | × | × | — | 要 | 有 | |
| 野治原第一池 | 蜂屋町上蜂屋字野治原1423 | 1.12 | 6.3 | 3,929 | — | — | — | 要 | 有 | |
| 野地原第二池 | 蜂屋町上蜂屋字野治原1424 | 0.48 | 7.0 | 2,733 | — | — | — | 要 | 有 | |

※ ○=問題なし ×=対策要 —=未実施(順次計画中)

(5) 浸水想定区域及び土砂災害警戒区域にある要配慮者利用施設一覧

| 施設名称 | 所在地 | 電話 | 種別 | 影響ある 河川等 | 摘要 |
|----------------------|-----------------|---------|-------|-------------|----|
| 中部脳リハビリテーション病院 | 美濃加茂市古井町下古井590 | 66-5800 | 病院 | 木曾川 | |
| 太田病院 | 美濃加茂市太田町2855番地1 | 26-1251 | 病院 | 木曾川 | |
| 渡辺医院 | 美濃加茂市太田町3436-8 | 24-2320 | 一般診療所 | 木曾川 | |
| 岩永耳鼻咽喉科 | 美濃加茂市大手町2丁目28番地 | 25-8479 | 一般診療所 | 木曾川 | |
| 野尻内科医院 | 美濃加茂市下米田町今134-1 | 24-0633 | 一般診療所 | 飛騨川 | |
| 土屋クリニック | 美濃加茂市蜂屋町中蜂屋4479 | 28-5955 | 一般診療所 | 蜂屋川 | |
| こくぼクリニック | 美濃加茂市本郷町9-18-26 | 28-0133 | 一般診療所 | 飛騨川 | |
| 愛知県済生会イザキニュー ン診療所 | 美濃加茂市牧野2113-17 | | 一般診療所 | 飛騨川 | |
| 医療法人社団巳吉会中島歯 科医院 | 美濃加茂市森山町3-11-15 | 26-0390 | 歯科診療所 | 飛騨川 | |

| | | | | | |
|---------------------------|-------------------------------|---------|------------------------|-----|--|
| ふくい歯科 | 美濃加茂市蜂屋町中蜂屋 4490-2 | 26-2266 | 歯科診療所 | 蜂屋川 | |
| たけのこ歯科医院 | 美濃加茂市下米田町今 81-1 | 42-6073 | 歯科診療所 | 飛騨川 | |
| 田口歯科医院 | 美濃加茂市川合町 3-2162-5 | 27-5161 | 歯科診療所 | 飛騨川 | |
| 若尾助産院 | 美濃加茂市森山町 3-10-7 | 25-2701 | 助産所 | 飛騨川 | |
| JA めぐみのデイサービスセンターあんしんみのかも | 美濃加茂市太田町 478 番地 1 | 27-3739 | 通所介護 | 木曽川 | |
| デイサービスセンターさくらの郷 | 美濃加茂市太田町 26 番地 5 | 23-0800 | 通所介護 | 木曽川 | |
| レッツ倶楽部美濃加茂 | 美濃加茂市川合町 1 丁目 18 番 10 号 | 66-2222 | 通所介護 | 木曽川 | |
| ありがとサン美濃加茂 | 美濃加茂市古井町下古井 468 | 50-5005 | 通所介護 | 木曽川 | |
| 小山デイサービス 和 | 美濃加茂市下米田町小山 791 | 24-0753 | 通所介護 | 飛騨川 | |
| さくらの郷 | 美濃加茂市太田町 26 番地 5 | 23-0800 | 短期入所生活介護 | 木曽川 | |
| 授産施設 Green bird | 美濃加茂市太田町 1752-2 太田パークビル 1 階 | 24-5567 | 指定障害福祉サービス事業所 | 木曽川 | |
| 忘れな草美濃加茂 | 美濃加茂市太田町 401-8 | 50-2532 | 指定障害福祉サービス事業所 | 木曽川 | |
| Lucky Leaf | 美濃加茂市太田町 1749 春の屋ビル 1・2・10・11 | 24-2320 | 指定障害福祉サービス事業所 | 木曽川 | |
| ほたるの仕事場美濃加茂 | 美濃加茂市太田町 1748-1 | 66-2688 | 指定障害福祉サービス事業所 | 木曽川 | |
| 中部脳リハビリテーション病院 | 美濃加茂市古井町下古井 590 | 66-5800 | 指定障害福祉サービス事業所 | 木曽川 | |
| グループホームほたるの里美濃加茂 | 美濃加茂市太田町 2547-1 | 66-2227 | 指定障害福祉サービス事業所 | 木曽川 | |
| 障がい福祉サービス事業所 太陽の家 | 美濃加茂市蜂屋町下蜂屋 2130-3 | 26-7405 | 指定障害福祉サービス事業者(日中活動) | 蜂屋川 | |
| 第2むくのき | 美濃加茂市川合町 4-4-17 | 42-9171 | 指定障害福祉サービス事業者(日中活動) | 飛騨川 | |
| 青空ファーム | 美濃加茂市下米田町西脇 25 | 66-7076 | 指定障害福祉サービス事業者(日中活動) | 飛騨川 | |
| 放課後等デイサービス虹色キラリ | 美濃加茂市太田町 1823-5 タウンロイヤル 1F | 23-0550 | 指定障害児通所支援事業及び指定障害児入所施設 | 木曽川 | |
| ほたる学園美濃加茂 | 美濃加茂市太田町 1748-1 | 66-2788 | 指定障害児通所支援事業及び指定障害児入所施設 | 木曽川 | |
| まなび | 美濃加茂市中富町 1 丁目 5-8 | 42-8255 | 指定障害児通所支援事業及び指定障害児入所施設 | 木曽川 | |

| | | | | | |
|---|-----------------------------|---------------|-------------------------|----------|--|
| みらいへのいえ美濃加茂 | 美濃加茂市川合町 1-16-9 | 66-3566 | 指定障害児通所支援事業所及び指定障害児入所施設 | 飛騨川 | |
| みらいへのいえ美濃川合 | 美濃加茂市川合町 2-8-18 | 49-8822 | 指定障害児通所支援事業所及び指定障害児入所施設 | 飛騨川 | |
| 美濃加茂市社協障がい者相談支援センター | 美濃加茂市深田町 3-5-8 | 28-6556 | 指定一般・特定・障害児相談支援事業者 | 木曽川 | |
| グループホームぬくもりの里かもの | 美濃加茂市加茂野町鷹之巣 2239 | 23-2015 | グループホーム | 蜂屋川 | |
| 太田第一保育園 | 美濃加茂市太田本町 5 丁目 3 番 24 号 | 25-2642 | 保育所・認定こども園等 | 木曽川 | |
| 太田第二保育園 | 美濃加茂市西町 3 丁目 249 番地 1 | 25-2282 | 保育所・認定こども園等 | 木曽川 | |
| あじさい保育園 | 美濃加茂市田島町 2 丁目 2 番 38 号 | 26-2110 | 保育所・認定こども園等 | 木曽川 | |
| ほくぶ保育園 | 美濃加茂市伊深町 1563 番地 3 | 29-1768 | 保育所・認定こども園等 | 土砂災害警戒区域 | |
| 加茂学園 | 美濃加茂市太田町 4211 番地 1 | 25-2226 | 保育所・認定こども園等 | 木曽川 | |
| たちばな保育園 | 美濃加茂市古井町下古井 575 番地 | 26-0811 | 保育所・認定こども園等 | 木曽川 | |
| あゆみ保育所 | 美濃加茂市太田町 2817 番地 1 | 28-1225 | 保育所・認定こども園等 | 木曽川 | |
| りんご保育園にしまち | 美濃加茂市西町 266 番地 | 58-7555 | 保育所・認定こども園等 | 木曽川 | |
| 下米田こどもたから園 | 美濃加茂市下米田町今 109-2 | 27-2766 | 保育所・認定こども園等 | 飛騨川 | |
| 森山学園 | 美濃加茂市森山町 1-6-33 | 26-3332 | 保育所・認定こども園等 | 飛騨川 | |
| りんご保育園まきの | 美濃加茂市牧野 1932-74 | 27-5017 | 保育所・認定こども園等 | 飛騨川 | |
| ほたるの広場 | 美濃加茂市三和町川浦 2556-1 | 29-1011 | 認可外保育施設 | 土砂災害警戒区域 | |
| 岐阜ヤクルト販売(株)美濃加茂保育ルーム | 美濃加茂市古井町下古井 174 | 26-7827 | 認可外保育施設 | 木曽川 | |
| Zion Christian Learning Center-Minokamo | 美濃加茂市深田町 3 丁目 6-10 | | 認可外保育施設 | 木曽川 | |
| PEQUENOS PASSOS | 美濃加茂市川合町 2-5-33 クレスガーデン 101 | 090-9910-3348 | 認可外保育施設 | 飛騨川 | |
| 中濃子ども相談センター | 美濃加茂市古井町下古井 2610-1 | 25-3111 | 児童相談所 | 木曽川 | |
| たから幼稚園 | 美濃加茂市太田町宝田 1735 | 26-3622 | 幼稚園(私立) | 木曽川 | |
| 太田小学校 | 美濃加茂市太田本町 5-4-39 | 25-2604 | 小学校(公立) | 木曽川 | |
| 三和小学校 | 美濃加茂市三和町川浦 2560 | 29-1005 | 小学校(公立) | 土砂災害警戒区域 | |
| 古井小学校 | 美濃加茂市本郷町 1-9-8 | 25-2736 | 小学校(公立) | 飛騨川 | |
| 下米田小学校 | 美濃加茂市下米田町西脇 578 | 25-2757 | 小学校(公立) | 飛騨川 | |
| 西中学校 | 美濃加茂市西町 1-30 | 25-2263 | 中学校(公立) | 木曽川 | |
| 東中学校 | 美濃加茂市本郷町 8-8-52 | 25-3885 | 中学校(公立) | 飛騨川 | |

| | | | | | |
|------------------|------------------|---------|----------|-----|--|
| 太田小学校区放課後児童クラブ | 美濃加茂市太田本町 5-4-39 | 25-2111 | 放課後児童クラブ | 木曾川 | |
| 古井小学校区第1放課後児童クラブ | 美濃加茂市本郷町 1-9-8 | 25-2111 | 放課後児童クラブ | 飛騨川 | |
| 下米田小学校区放課後児童クラブ | 美濃加茂市下米田町西脇 578 | 25-2111 | 放課後児童クラブ | 飛騨川 | |

5. 防災関係協定書・覚書一覧

| 協定内容・覚書 | 締結先 | 締結年 | 所掌 |
|-----------------------------------|--|-------|-------|
| 1.消防相互応援協定書 | 関市 | 昭和41年 | 防災安全課 |
| 2.美濃加茂防災相互通信用無線局運用協定書 | 岐阜県国道事務所、関西電力㈱ | 昭和61年 | 防災安全課 |
| 3.岐阜県広域消防相互応援協定書 | 県内市町村・消防一部事務組合 | 平成29年 | 防災安全課 |
| 4.岐阜県防災ヘリコプター応援協定 | 岐阜県、県内市町村・消防一部事務組合 | 平成6年 | 防災安全課 |
| 6.震度情報ネットワークシステムからのデータ分岐に関する申し合わせ | 岐阜県 | 平成8年 | 防災安全課 |
| 7.計測震度計データの分岐に関する申し合わせ | 岐阜県地方気象台 | 平成8年 | 防災安全課 |
| 8.美濃加茂市防災行政無線に関する運用協定書 | 可茂消防事務組合 | 平成9年 | 防災安全課 |
| 9.岐阜県震度情報ネットワークシステムの管理・運営に関する協定書 | 岐阜県 | 平成9年 | 防災安全課 |
| 10.岐阜県水道災害相互応援協定書 | 岐阜県、県内市町村 | 平成9年 | 上下水道課 |
| 12.災害時における応急生活物資の確保及び供給に関する協定書 | ㈱コノミヤ | 平成9年 | 産業振興課 |
| 13.災害時における応急生活物資の確保及び供給に関する協定書 | ㈱バロー | 平成9年 | 産業振興課 |
| 14.岐阜県及び市町村災害時相互応援協定書 | 岐阜県、市長会、町村会 | 平成10年 | 防災安全課 |
| 15.美濃加茂市防災行政無線の運用に関する覚書 | 可茂消防事務組合 | 平成10年 | 防災安全課 |
| 16.可茂地区市町村消防団消防相互応援協定書 | 可茂管内市町村 | 平成11年 | 防災安全課 |
| 17.安全なまちプロジェクトに関する覚書 | 日本郵便(株)美濃加茂郵便局 | 平成13年 | 土木課 |
| 18.災害時における応急生活物資の確保及び供給に関する協定書 | ユニー㈱ | 平成14年 | 産業振興課 |
| 19.岐阜県下水道等災害時の応援に関するルール | 岐阜県、県内市町村 | 平成15年 | 上下水道課 |
| 20.災害時におけるLPガスの供給に関する協定書 | 社団法人岐阜県エルピ°ガス協会可茂支部 | 平成16年 | 産業振興課 |
| 21.災害時における石油類燃料の供給に関する協定書 | 岐阜県石油商業組合可茂支部 | 平成16年 | 産業振興課 |
| 22.緊急時における給食弁当の供給に関する協定書 | 美濃加茂福祉事業協同組合 | 平成16年 | 市民課 |
| 23.災害時の避難所に関する協定書 | 学校法人あじさい看護福祉専門学校 | 平成17年 | ** |
| 24.災害時の避難所に関する協定書 | 学校法人美濃加茂学園 | 平成17年 | ** |
| 25.東海環状自動車道沿線都市災害時相互応援に関する協定書 | 多治見、関市、美濃市、瑞浪市、土岐市、 可児市、瀬戸市、豊田市 | 平成17年 | 防災安全課 |
| 28.災害時の応援協力に関する協定書 | 美濃加茂建築災害復旧協力会 | 平成17年 | 施設経営課 |
| 29.災害時の医療救護に関する協定書 | 一般社団法人加茂医師会 | 平成17年 | 健康課 |
| 30.災害時における上下水道施設応急復旧の応援に関する協定書 | 美濃加茂市上下水道協同組合 | 平成18年 | 上下水道課 |
| 31.災害時の応援協力に関する協定書 | 可茂地区電気工事協議会 | 平成18年 | 産業振興課 |
| 32.災害時における応急生活物資の確保及び供給に関する協定書 | NPO法人コメリ災害対策センター | 平成19年 | 産業振興課 |
| 33.岐阜県における下水道等災害時の支援に関するルール | 岐阜県、県内下水道管理者 | 平成20年 | 上下水道課 |
| 34.岐阜県内の高速道路等における消防相互応援協定書 | 県内市町村・消防一部事務組合 | 平成21年 | 防災安全課 |
| 35.災害時の緊急放送に関する協定書 | 中部ケーブルネットワーク㈱愛岐局 | 平成21年 | 秘書広報課 |
| 36.農業用水施設の消防水利使用協定書 | 美濃加茂市木曽川右岸用水土地改良区 (木曽川右岸用水地区管理体制整備推進協議会立会い) | 平成21年 | 防災安全課 |

| 協定内容・覚書 | 締結先 | 締結年 | 所掌 |
|--------------------------------------|--|-------|-------|
| 38.災害時の情報交換に関する協定 | 国土交通省中部地方整備局 | 平成23年 | 防災安全課 |
| 39.災害時における相互応援に関する協定書 | めぐみの農業協同組合 | 平成23年 | 産業振興部 |
| 40.災害時等における応援協力に関する協定書 | 美濃加茂建設防災協力会 | 平成23年 | 建設水道部 |
| 41.災害時の緊急放送に関する協定書 | FMラインウェーブ株式会社 | 平成24年 | 秘書広報課 |
| 42.災害応援協力に関する協定 | 公益社団法人岐阜県公共嘱託登記土地家屋調査士協会 | 平成24年 | 施設経営課 |
| 43.災害相互応援に関する協定 | 宮城県東松島市 | 平成24年 | 人事課 |
| 44.非常災害時における教育施設開放に関する覚書 | 岐阜県立可茂特別支援学校 | 平成24年 | ** |
| 45.災害時における応急対策活動に関する協定書 | 岐阜県瓦葺組合 可児・加茂支部 | 平成24年 | 都市計画課 |
| 46.災害時の電力供給に関する協定書 | 株式会社ヤマザキマザック美濃加茂製作所 | 平成25年 | 産業振興課 |
| 47.防災への取り組みに関する協定 | Google Ireland Limited | 平成25年 | 秘書広報課 |
| 48.災害時に係る情報発信等に関する協定 | ヤフー株式会社 | 平成25年 | 秘書広報課 |
| 49.災害時におけるゴルフ場施設活用に関する協定書 | 株式会社 明智ゴルフ倶楽部 | 平成26年 | 防災安全課 |
| 50.災害時の被災者支援に関する協定書 | 岐建・コスモ石油販売特定事業共同企業体 | 平成26年 | 産業振興課 |
| 51.災害時における相互応援に関する協定書 | みのかも定住自立圏の構成自治体 | 平成26年 | 防災安全課 |
| 52.全国青年市長会災害相互応援に関する要綱 | 岐阜県内外42市・東京都文京区 | 平成26年 | 防災安全課 |
| 53.災害時の歯科医療救護に関する協定書 | 一般社団法人加茂歯科医師会 | 平成26年 | 健康課 |
| 54.災害時における学校施設の活用に関する協定書 | 学校法人 正眼短期大学 | 平成27年 | ** |
| 55.災害時における福祉避難所の開設等に関する協定書 | 社会福祉法人 慈恵会 | 平成28年 | 福祉課 |
| 56.災害時における土地建物等の使用に関する協定書 | 中部電力パワーグリッド㈱(旧中部電力㈱) | 平成28年 | 防災安全課 |
| 57.特設公衆電話の設置等に関する覚書 | 西日本電信電話株式会社 岐阜支店 | 平成28年 | 防災安全課 |
| 58.岐阜県防災情報通信システム無線局の設置及び管理運用に関する協定書 | 岐阜県 | 平成28年 | 防災安全課 |
| 59.可茂地域における災害時相互応援に関する協定書 | 可児市、坂祝町、富加町、川辺町、七宗町、八百津町、白川町、東白川村、御嵩町、可茂県事務所 | 平成29年 | 防災安全課 |
| 60.市町村Eメールシステムの運用に関する覚書 | 可茂消防事務組合 | 平成29年 | 防災安全課 |
| 61.災害発生時における美濃加茂市と美濃加茂市内郵便局の協力に関する協定 | 美濃加茂郵便局、古井郵便局、太田本町郵便局、下古井郵便局、山之上郵便局、蜂屋郵便局 | 平成29年 | 防災安全課 |
| 62.災害時における地図製品等の供給に関する協定 | 株式会社ゼンリン | 平成31年 | 防災安全課 |
| 63.災害時における物資提供に関する協定について | 可茂衛生施設利用組合 PFI可茂サービス株式会社 | 平成31年 | 防災安全課 |
| 64.災害時における福祉避難所の運営に関する協定書 | 社会福祉法人美濃加茂市社会福祉協議会 | 令和元年 | 福祉課 |
| 65.美濃加茂市災害ボランティアセンター設置及び運営に関する協定書 | 社会福祉法人 美濃加茂市社会福祉協議会 | 令和元年 | 福祉課 |
| 66.災害時における備蓄用パンの供給に関する協定書 | 一般社団法人 ブレイクスルーバンク | 令和元年 | 防災安全課 |
| 67.災害時等応援協力に関する協定について | 美濃加茂市災害復旧支援協力会 | 令和元年 | 防災安全課 |

| 協定内容・覚書 | 締結先 | 締結年 | 所掌 |
|----------------------------------|--|------|-------|
| 68.災害時における資機材のレンタルに関する協定 | 株式会社 ダイワテック | 令和2年 | 防災安全課 |
| 69.行政情報・地域情報等の発信に関する協定 | 中部ケーブルネットワーク株式会社 | 令和2年 | 防災安全課 |
| 70.災害時等における電気自動車からの電力供給に関する連携協定書 | 岐阜日産自動車株式会社 日産自動車株式会社 | 令和2年 | 防災安全課 |
| 71.災害時等応援協力に関する協定書 | 加茂自動車株式会社 | 令和2年 | 防災安全課 |
| 72.災害時における応急生活物資供給に関する協定書 | 生活協同組合コープぎふ | 令和3年 | 防災安全課 |
| 73.災害時におけるゴルフ場施設の活用に関する協定書 | 株式会社伊深の森 | 令和3年 | 防災安全課 |
| 74.災害時におけるゴルフ場施設の活用に関する協定書 | 株式会社ユニマツプレシャス 法仙坊ゴルフ倶楽部 | 令和3年 | 防災安全課 |
| 75.災害時におけるゴルフ場施設の活用に関する協定書 | ヤマザキマザックキャピタル株式会社 クレセントバレーカントリークラブ美濃加茂 | 令和3年 | 防災安全課 |
| 76.災害時における施設使用に関する協定書 | 株式会社千趣会 株式会社ベルメゾンロジスコ | 令和3年 | 防災安全課 |
| 77.災害時における施設使用に関する協定書 | ヤマザキマザックマニュファクチャリング株式会社 | 令和3年 | 防災安全課 |
| 78.災害時におけるぎふ清流里山公園駐車場の開放に関する協定書 | 岐阜県可茂土木事務所 ぎふ清流里山公園指定管理者(代表構成員:シダックス大新東ヒューマンサービス株式会社) | 令和3年 | 防災安全課 |
| 79.災害時等における物資輸送等に関する協定書 | ヤマト運輸株式会社 | 令和3年 | 防災安全課 |
| 80.災害時等における物資輸送等に関する協定書 | 佐川急便株式会社 | 令和3年 | 防災安全課 |
| 81.災害時等の応援協力に関する協定書 | 株式会社トイファクトリー | 令和3年 | 防災安全課 |
| 82.災害時等における宿泊施設の提供に関する協定書 | トリップベースホテルマネジメント株式会社 | 令和3年 | 防災安全課 |
| 83.災害時等におけるレンタル資機材の提供に関する協定書 | 太陽建機レンタル株式会社 | 令和3年 | 防災安全課 |
| 84.災害時における棺及び葬祭用品の供給等の協力に関する協定書 | 美濃加茂市内葬祭事業所 | 令和3年 | 防災安全課 |
| 85.災害時等における東海環状自動車道の緊急使用に関する覚書 | 中日本高速道路株式会社 | 令和3年 | 防災安全課 |
| 86.災害時等における移動式宿泊施設等の提供に関する協定書 | 株式会社デベロップ | 令和3年 | 防災安全課 |
| 87.災害時等における園舎等開放に関する協定書 | 社会福祉法人 加茂福社会 | 令和4年 | 防災安全課 |
| 88.災害時等における要援護者の輸送協力に関する協定書 | 新太田タクシー株式会社 | 令和4年 | 防災安全課 |

| 協定内容・覚書 | 締結先 | 締結年 | 所掌 |
|---|---|------|---------|
| 89災害時等における要援護者の輸送協力に関する協定書 | 岐阜交通東部株式会社 | 令和4年 | 防災安全課 |
| 90災害時等における物資供給等に関する協定書 | 中部薬品株式会社 | 令和4年 | 防災安全課 |
| 91災害時等での施設利用の協力に関する協定書 | 株式会社ダイナム | 令和4年 | 防災安全課 |
| 92 災害時における施設使用に関する協定書 | 社会医療法人厚生会中部国際医療センター | 令和4年 | 防災安全課 |
| 93 災害時の応急医療活動に関する協定書 | 社会医療法人厚生会中部国際医療センター、一般社団法人加茂医師会、一般社団法人加茂歯科医師会、たんぼぼ薬局株式会社 中部国際医療センター店、可茂薬剤師会、可茂消防事務組合、可茂警察署 | 令和5年 | 防災安全課 |
| 94 災害時における停電復旧に係る応急措置の実施の支障となる障害物等の除去等に関する協定 | 中部電力パワーグリッド株式会社 | 令和2年 | 土木課 |
| 95 災害時等における教育施設等開放に関する覚書 | 岐阜県立加茂高等学校 | 令和5年 | 防災安全課 |
| 96 災害時等における教育施設等開放に関する覚書 | 岐阜県立加茂農林高等学校 | 令和5年 | 防災安全課 |
| 97 災害時における福祉用具等物資の供給等協力に関する協定 | 一般社団法人日本福祉用具供給協会 | 令和5年 | 防災安全課 |
| 98 県・市町村一括による各種団体との災害支援協定 | (公社)日本下水道管路管理業協会 (公社)全国下水道コンサルタント協会中部支部 岐阜県環境整備事業協同組合 日本下水道事業団 | 令和5年 | 防災安全課 |
| 99 災害時等における応援協力・支援等に関する協定 | 可茂ダンプトラック協同組合 | 令和6年 | 防災安全課 |
| 100 美濃加茂市と本庄市との災害時相互応援に関する協定 | 埼玉県本庄市 | 令和6年 | 防災安全課 |
| 101.非常時における屋外教育施設の開放に関する協定書 (※R7市全体の協定から防災関係協定へ所管替え) | 岐阜県立可茂特別支援学校 | 令和2年 | スポーツ振興課 |
| 102.災害時における物資等の緊急輸送等の協力に関する協定 | 岐阜県トラック協会加茂支部 | 令和7年 | 防災安全課 |
| 103.災害時における入浴支援等に関する協定 | 特定非営利法人 Vネット | 令和7年 | 防災安全課 |
| 104.災害時相互応援に関する協定 | 和歌山県日高郡由良町 | 令和7年 | 防災安全課 |
| 105.マルモビパートナーシップ協定 | 株式会社トイファクトリー | 令和7年 | 防災安全課 |
| 106. 災害時における食料物資の供給に関する協定書 | 株式会社パネックス | 令和8年 | 防災安全課 |

** :避難所運営の総括部署

6. 指定緊急避難場所・指定避難所等

(1) 指定緊急避難場所（居住者等が災害から命を守るために緊急的に避難する施設又は場所）

| 名 称 | 所 在 地 | 対象とする異常な現象の種類 | | | | |
|----------------------|-------------------------|---------------|---------------------------|----|----------------|----------|
| | | 洪水 | 崖崩 れ土 石流 地滑 り | 地震 | 大規 模な 火事 | 内水 氾濫 |
| 生涯学習センター ※1 | 美濃加茂市太田町 3425 番地 1 | ○ | ○ | ○ | ○ | ○ |
| 総合福祉会館 | 美濃加茂市新池町 3 丁目 4 番 1 号 | ○ | ○ | ○ | ○ | ○ |
| 上古井交流センター(連絡所) | 美濃加茂市本郷町 8 丁目 8 番 48 号 | ○ | ○ | ○ | ○ | ○ |
| 山之上交流センター(連絡所) | 美濃加茂市山之上町 3457 番地 1 | ○ | ○ | ○ | ○ | ○ |
| 蜂屋交流センター(連絡所) | 美濃加茂市蜂屋町上蜂屋 3637 番地 | ○ | ○ | ○ | ○ | ○ |
| 加茂野交流センター(連絡所) | 美濃加茂市加茂野町今泉 1546 番地 4 | ○ | ○ | ○ | ○ | ○ |
| あじさいエコパーク | 美濃加茂市加茂野町鷹之巣 2158 番地 2 | ○ | ○ | ○ | ○ | ○ |
| 伊深交流センター(連絡所) | 美濃加茂市伊深町 909 番地 | ○ | ○ | ○ | ○ | ○ |
| 三和小学校 | 美濃加茂市三和町川浦 2560 番地 | ○ | ○ | ○ | ○ | ○ |
| 下米田交流センター(連絡所) | 美濃加茂市下米田町則光 182 番地 | ○ | ○ | ○ | ○ | ○ |
| 牧野交流センター | 美濃加茂市牧野 1941 番地 1 | ○ | ○ | ○ | ○ | ○ |
| ブラザちゅうたい | 美濃加茂市太田町 1916 番地 1 | | ○ | ○ | ○ | ○ |
| 太田小学校 | 美濃加茂市太田本町 5 丁目 4 番 39 号 | | ○ | ○ | ○ | ○ |
| 太田第二保育園 ※1 | 美濃加茂市西町 3 丁目 249 番地 1 | ○ | ○ | ○ | ○ | ○ |
| 西中学校 ※1 | 美濃加茂市西町 1 丁目 30 番地 | ○ | ○ | ○ | ○ | ○ |
| 西体育館 ※1 | 美濃加茂市西町 3 丁目 232 番地 | ○ | ○ | ○ | ○ | ○ |
| 文化会館(かも〜る) | 美濃加茂市島町 2 丁目 5 番 27 号 | | ○ | ○ | ○ | ○ |
| 中之島公園(リバーポートパーク美濃加茂) | 美濃加茂市御門町 2 丁目 6 番 6 号 | | ○ | ○ | ○ | |
| 東図書館 | 美濃加茂市本郷町 9 丁目 2 番 22 号 | ○ | ○ | ○ | ○ | ○ |
| 文化の森 | 美濃加茂市蜂屋町上蜂屋 3299 番地 1 | ○ | ○ | ○ | ○ | ○ |
| あじさい保育園 | 美濃加茂市田島町 2 丁目 2 番 38 号 | ○ | ○ | ○ | ○ | ○ |
| カナリヤの家 | 美濃加茂市本郷町 2 丁目 8 番 25 号 | ○ | ○ | ○ | ○ | ○ |
| 古井小学校 | 美濃加茂市本郷町 1 丁目 9 番 8 号 | ○ | ○ | ○ | ○ | ○ |
| 山手小学校 | 美濃加茂市田島町 2 丁目 6 番 6 号 | ○ | ○ | ○ | ○ | ○ |
| 東中学校 | 美濃加茂市本郷町 8 丁目 8 番 52 号 | ○ | ○ | ○ | ○ | ○ |
| 加茂高等学校 | 美濃加茂市本郷町 2 丁目 6 番 78 号 | ○ | ○ | ○ | ○ | ○ |
| 加茂農林高等学校 | 美濃加茂市本郷町 3 丁目 3 番 13 号 | ○ | ○ | ○ | ○ | ○ |
| 美濃加茂中学高等学校 | 美濃加茂市本郷町 7 丁目 6 番 60 号 | ○ | ○ | ○ | ○ | ○ |
| 山之上こども園 | 美濃加茂市山之上町 2812 番地 1 | ○ | ○ | ○ | ○ | ○ |
| 山之上小学校 | 美濃加茂市山之上町 3495 番地 2 | ○ | ○ | ○ | ○ | ○ |

| | | | | | | |
|---------------|---|---|---|---|---|---|
| 蜂友学舎保育園 | 美濃加茂市蜂屋町中蜂屋 4469 番地 1 | ○ | ○ | ○ | ○ | ○ |
| 蜂屋小学校 | 美濃加茂市蜂屋町上蜂屋 11 番地 | ○ | ○ | ○ | ○ | ○ |
| 加茂野保育園 | 美濃加茂市加茂野町鷹之巣 1453 番地 | ○ | ○ | ○ | ○ | ○ |
| 加茂野小学校 | 美濃加茂市加茂野町今泉 1541 番地 | ○ | ○ | ○ | ○ | ○ |
| ほくぶ保育園 | 岐阜県美濃加茂市伊深町 1563 番地 3 | ○ | ○ | ○ | ○ | ○ |
| 伊深小学校 | 岐阜県美濃加茂市伊深町 888 番地 2 | ○ | ○ | ○ | ○ | ○ |
| 三和交流センター(連絡所) | 美濃加茂市三和町川浦 2565 番地 | ○ | | ○ | ○ | ○ |
| 下米田こどもたから園 | 美濃加茂市下米田町今 109 番地 2 | ○ | ○ | ○ | ○ | ○ |
| 下米田小学校 | 美濃加茂市下米田町西脇 578 番地 | ○ | ○ | ○ | ○ | ○ |
| 可茂特別支援学校 | 美濃加茂市牧野 2007 番地 1 | ○ | ○ | ○ | ○ | ○ |
| 中部国際医療学院 | 美濃加茂市川合町 4 丁目 6 番 8 号 | ○ | ○ | ○ | ○ | ○ |
| 西総合グラウンド ※1 | 美濃加茂市西町 3 丁目 209 番地 | ○ | ○ | ○ | ○ | ○ |
| 古井近隣公園 ※1 | 美濃加茂市中富町 2 丁目 5 番 2 号 | ○ | ○ | ○ | ○ | ○ |
| 東総合グラウンド ※1 | 美濃加茂市本郷町 2 丁目 1915 番地 1 | ○ | ○ | ○ | ○ | ○ |
| 前平公園 | 美濃加茂市前平町 3 丁目 1 番地 | ○ | ○ | ○ | ○ | ○ |
| 森山公園 | 美濃加茂市森山町 5 丁目 18 番地 1 | ○ | ○ | ○ | ○ | ○ |
| 大手町公園 ※1 | 美濃加茂市大手町 1 丁目 3 番地 | ○ | ○ | ○ | ○ | ○ |
| 大楽児童公園 | 美濃加茂市古井町下古井 17 番地 | | ○ | ○ | ○ | ○ |
| 井戸畑児童公園 | 美濃加茂市古井町下古井 642 番地 | | ○ | ○ | ○ | ○ |
| 中町公園 | 美濃加茂市太田町 2852 番地 5 | | ○ | ○ | ○ | ○ |
| 田島公園 ※1 | 美濃加茂市田島町 1 丁目 37 番地 | ○ | ○ | ○ | ○ | ○ |
| 川合コミュニティ広場 ※1 | 美濃加茂市川合町 1 丁目 2725 番地 1 | ○ | ○ | ○ | ○ | ○ |
| 末広公園 | 美濃加茂市森山町 1 丁目 284 番地 | ○ | ○ | ○ | ○ | ○ |
| 二ツ塚公園 ※1 | 美濃加茂市川合町 1 丁目 8 番地 1 | ○ | ○ | ○ | ○ | ○ |
| ぎふ清流里山公園駐車場 | 美濃加茂市山之上町 2292 番地 1 | ○ | ○ | ○ | ○ | ○ |
| 神明児童公園 | 美濃加茂市古井町下古井 206 番地、207 番地、208 番地及び 210 番地 | | ○ | ○ | ○ | ○ |

※1：木曽川浸水想定区域（想定最大規模）の場合は対象外

(2) 指定避難所等（避難した居住者等が災害の危険がなくなるまで一定期間滞在し、又は災害により自宅へ戻れなくなった居住者等が一時的に滞在する施設）

■ 初期対応避難所一覧

| 施設の名称 | 位置 | 電話番号 | 延面積 (㎡) | 収容可能人員 |
|----------|------------------|---------|---------|--------|
| 生涯学習センター | 太田町 3425 番地 1 | 25-4141 | 315 | 90 |
| 総合福祉会館 | 新池町 3 丁目 4 番 1 号 | 28-6111 | 317 | 90 |

< 災害が発生するおそれのある場合又は災害発生時等において応急的に開設する施設 >

■ 第 1 次避難所一覧

| 施設の名称 | 位置 | 電話番号 | 延面積 (㎡) | 収容可能人員 |
|----------------|-------------------|---------|---------|--------|
| 上古井交流センター(連絡所) | 本郷町 8 丁目 8 番 48 号 | 28-9878 | 340 | 90 |

| | | | | |
|----------------|------------------|---------|-------|-----|
| 山之上交流センター(連絡所) | 山之上町 3457 番地 1 | 25-2739 | 199 | 50 |
| 蜂屋交流センター(連絡所) | 蜂屋町上蜂屋 3637 番地 | 25-2901 | 201 | 50 |
| 加茂野交流センター(連絡所) | 加茂野町今泉 1546 番地 4 | 25-2493 | 390 | 110 |
| 伊深交流センター(連絡所) | 伊深町 909 番地 | 29-1395 | 71 | 20 |
| 三和小学校 | 三和町川浦 2560 番地 | 29-1005 | 257 | 70 |
| 下米田交流センター(連絡所) | 下米田町則光 182 番地 | 25-2714 | 188 | 50 |
| 西体育館 | 西町 3 丁目 232 番地 | — | 1,043 | 290 |

< 市民の避難が必要であると認められる場合及び自主避難が予想されるときに開設する施設 >

■ 第 2 次避難所一覧

| 施設の名称 | 位置 | 電話番号 | 延面積 (㎡) | 収容可能人員 |
|-----------------------|--------------------|---------|---------|--------|
| プラザちゅうたい | 太田町 1916 番地 1 | 26-3241 | 1,050 | 300 |
| 太田小学校 ** | 太田本町 5 丁目 4 番 39 号 | 25-2604 | 1,211 | 340 |
| 太田第二保育園 * | 西町 3 丁目 249 番地 1 | 25-2282 | 190 | 50 |
| 西中学校 ** | 西町 1 丁目 30 番地 | 25-2263 | 1,186 | 330 |
| 文化会館 ** | 島町 2 丁目 5 番 27 号 | 25-1108 | 236 | 60 |
| 中之島公園 (リバーポートパーク美濃加茂) | 御門町 2 丁目 6 番 6 号 | 49-6717 | 82 | 20 |
| 東図書館 ** | 本郷町 9 丁目 2 番 22 号 | 26-3001 | 140 | 40 |
| 文化の森 ** | 蜂屋町上蜂屋 3299 番地 1 | 28-1110 | 409 | 110 |
| あじさい保育園 | 田島町 2 丁目 2 番 38 号 | 26-2110 | 438 | 120 |
| カナリヤの家 * | 本郷町 2 丁目 8 番 25 号 | 25-1260 | 59 | 10 |
| 古井小学校 ** | 本郷町 1 丁目 9 番 8 号 | 25-2736 | 1,226 | 350 |
| 山手小学校 ** | 田島町 2 丁目 6 番 6 号 | 26-9811 | 1,102 | 310 |
| 東中学校 ** | 本郷町 8 丁目 8 番 52 号 | 25-3885 | 1,915 | 540 |
| 加茂高等学校 | 本郷町 2 丁目 6 番 78 号 | 25-2133 | 1,050 | 300 |
| 加茂農林高等学校 | 本郷町 3 丁目 3 番 13 号 | 26-1238 | 1,280 | 360 |
| 美濃加茂中学高等学校 ** | 本郷町 7 丁目 6 番 60 号 | 26-7181 | 1,309 | 370 |
| 山之上こども園 * | 山之上町 2812 番地 1 | 25-4555 | 122 | 30 |
| 山之上小学校 ** | 山之上町 3495 番地 2 | 25-2802 | 935 | 260 |
| 蜂友学舎保育園 | 蜂屋町中蜂屋 4469 番地 1 | 42-6061 | 153 | 40 |
| 蜂屋小学校 ** | 蜂屋町上蜂屋 11 番地 | 25-2904 | 1,136 | 320 |
| あじさいエコパーク ** | 加茂野町鷹之巣 2158 番地 2 | 28-4743 | 630 | 180 |
| 加茂野保育園 * | 加茂野町鷹之巣 1453 番地 | 26-9813 | 143 | 40 |
| 加茂野小学校 ** | 加茂野町今泉 1541 番地 | 25-2075 | 981 | 280 |
| ほくぶ保育園 * | 伊深町 1563 番地 3 | 29-1768 | 101 | 20 |
| 伊深小学校 ** | 伊深町 888 番地 2 | 29-1396 | 634 | 180 |
| 三和交流センター(連絡所) ** | 三和町川浦 2565 番地 | 29-1001 | 155 | 40 |
| 牧野交流センター ** | 牧野 1941 番地 1 | 28-5234 | 609 | 170 |
| 下米田たからこども園 * | 下米田町今 109 番地 2 | 27-2766 | 121 | 30 |
| 下米田小学校 ** | 下米田町西脇 578 番地 | 25-2757 | 1,132 | 320 |

| | | | | |
|----------|------------------|---------|-----|----|
| 中部国際医療学院 | 川合町 4 丁目 6 番 8 号 | 28-2131 | 822 | 30 |
|----------|------------------|---------|-----|----|

<大規模地震のため、第 1 次避難施設で対応できないときに開設、* : 乳幼児優先施設、** : 開設優先施設 >

■福祉避難所一覧

| 施設の名称 | 位 置 | 電話番号 | 延面積 (㎡) | 収容可能人員 |
|----------|------------------|---------|---------|--------|
| 総合福祉会館 | 新池町 3 丁目 4 番 1 号 | 28-6111 | 315 | 30 |
| 可茂特別支援学校 | 牧野 2007 番地 1 | 28-3150 | 573 | 64 |
| 瞑想の館 | 下米田町東栃井 81 番地 2 | 25-9790 | 229 | 15 |

※対象者は要配慮者のうち、身体等の状況が特別養護老人ホーム又は介護老人保健施設等への入所するに至らない程度の者であって、避難所での生活において特別な配慮を必要とする者であること。

《摘要》

- 1 交流センター（連絡所）以外の延面積は、体育館、ホールの床面積から算出

■ペット同行避難所一覧

| 施設の名称 | 位 置 | 電話番号 |
|----------|-------------------|---------|
| 西中学校 | 西町 1 丁目 30 番地 | 25-2263 |
| 東中学校 | 本郷町 8 丁目 8 番 52 号 | 25-3885 |
| 加茂高等学校 | 本郷町 2 丁目 6 番 78 号 | 25-2133 |
| 加茂農林高等学校 | 本郷町 3 丁目 3 番 13 号 | 26-1238 |

※第 2 次避難所として開設された場合、ペット同行避難所とする避難所

（同行避難の対象となる動物、避難所で飼養できる動物は原則としてペット（愛がん動物又はコンパニオンアニマル）として飼養されている犬や猫、げっ歯類、鳥類などの比較的小型の動物です。特定動物（ワニガメやニシキヘビ等）や特定外来生物（カミツキガメやサソリ等）に指定された動物、大型の動物や多数の動物、その他特別な設備が必要な動物等、管理が困難な動物については、原則として避難所での受け入れはできません。なお、身体障害者補助犬法で定められた補助犬（盲導犬、介助犬、聴導犬）については、公共施設等での同伴が認められています。）

■自主運営避難所一覧

| 施設の名称 | 位 置 | 電話番号 | 延面積 (㎡) |
|--------------|----------------|---------|---------|
| 賑濟寺ゴルフ場 | 山之上町 3300 番地 1 | 25-4111 | 3,868 |
| 正眼短期大学 | 伊深町 876 番地 10 | 29-1372 | 10,582 |
| 法仙坊ゴルフ場 | 蜂屋町中蜂屋 1617 番地 | 27-3111 | 5,332 |
| 伊深の森ゴルフ場 | 伊深町 2345 番地 | 29-1891 | 4,180 |
| クレセントバレーゴルフ場 | 蜂屋町中蜂屋 1173 番地 | 25-2244 | 4,404 |
| 加茂自動車学校 | 前平町 3 丁目 45 番地 | 25-4155 | 1,227 |

7. 市内の防災施設・設備等

(1) ヘリコプター緊急離着陸場一覧

| 名称 | 所在地 | Drヘリ | 防災ヘリ |
|------------------------|---------------|------|------|
| 木曽川緑地ライン公園 | 太田本町1丁目4105 | ○ | ○ |
| 前平公園 | 前平町3丁目1番地 | ○ | |
| 岐阜県トラック協会 緊急物資輸送センター | 太田町777番地 | ○ | ○ |
| 可茂総合庁舎グラウンド | 古井町下古井2610番地1 | ○ | ○ |
| 可茂総合庁舎駐車場 | 古井町下古井2610番地1 | ○ | |
| 千趣会美濃加茂DC | 本郷町9丁目15番22号 | ○ | ○ |
| 三和小学校 | 三和町川浦2560番地 | ○ | |
| 中之島公園(リバーポートパーク美濃加茂) | 御門町2丁目10番地1 | ○ | |
| 伊深小学校 | 伊深町888番地2 | ○ | |
| 下米田小学校 | 下米田町西脇578番地 | ○ | |
| 加茂高等学校 | 本郷町2丁目6番78号 | ○ | |
| 加茂農林高等学校 | 本郷町3丁目3番13号 | ○ | |
| 加茂野小学校 | 加茂野町今泉1541番地 | ○ | |
| 可茂特別支援学校 | 牧野2007番地1 | ○ | ○ |
| 古井小学校 | 本郷町1丁目9番8号 | ○ | |
| 山手小学校 | 田島町2丁目6番6号 | ○ | |
| 山之上小学校 | 山之上町3495番地2 | ○ | |
| 正眼短期大学 | 伊深町876番地10 | ○ | |
| 西中学校 | 西町1丁目30番地 | ○ | |
| 太田小学校 | 太田本町5丁目4番39号 | ○ | |
| 東中学校 | 本郷町8丁目8番52号 | ○ | |
| 蜂屋小学校 | 蜂屋町上蜂屋11番地 | ○ | |
| 美濃加茂中学高等学校第1グラウンド | 本郷町7丁目6番60号 | ○ | |
| 美濃加茂中学高等学校第2グラウンド | 本郷町7丁目6番60号 | ○ | |
| 美濃加茂中学高等学校第3グラウンド | 本郷町7丁目6番60号 | ○ | |
| 明智ゴルフ倶楽部賑濟寺ゴルフ場(1番ホール) | 山之上町3300-1 | ○ | |
| 伊深の森カントリークラブ(1番ホール) | 伊深町2345 | ○ | |
| 法仙坊ゴルフクラブ(17番ホール) | 蜂屋町中蜂屋1617 | ○ | |

<災害発生時や緊急時に、岐阜県防災ヘリコプター及び岐阜県ドクターヘリが緊急離着陸する候補地>

(2) 地域内輸送拠点一覧

| 名称 | 所在地 |
|-------------------------|---------------|
| プラザちゅうたい | 太田町1916番地1 |
| 千趣会美濃加茂ディストリビューションセンター | 本郷町9丁目15番22号 |
| 牧野ふれあい広場(友進リバーサイドフィールド) | 牧野字緑ヶ丘1915番地9 |
| ヤマザキマザック美濃加茂工場駐車場 | 蜂屋町中蜂屋山崎333番地 |

※災害状況等により、他の事業所及び公共施設の使用を考慮する。

(3) 救助活動拠点一覧

| 名称 | 所在地 |
|-------------------------|------------------|
| ぎふ清流里山公園駐車場 | 山之上町 2292 番地 1 |
| ヤマザキマザック美濃加茂工場駐車場 | 蜂屋町中蜂屋山崎 333 番地 |
| 牧野ふれあい広場(友進リバーサイドフィールド) | 牧野字緑ヶ丘 1915 番地 9 |
| 前平公園野球場周辺 | 前平町 3 丁目 1 番地 |

(4) ライフライン復旧活動拠点一覧

| 名称 | 所在地 |
|-------------|--------------------|
| 西総合グラウンド野球場 | 西町 3 丁目 209 番地 |
| 東総合グラウンド | 本郷町 2 丁目 1915 番地 1 |

(5) 仮設住宅建設予定場所一覧

| 名称 | 所在地 |
|-------------|--------------------|
| サンスポーツランド | 山之上町 1090 番地 |
| 東総合グラウンド | 本郷町 2 丁目 1915 番地 1 |
| 市橋グラウンド | 加茂野町市橋 148 番地 |
| 西総合グラウンド野球場 | 西町 3 丁目 209 番地 |

(6) 雨量観測計、河川水位計の設置場所一覧

■ 雨量計設置場所

| 設置場所 | 所在地 |
|------------------|------------------|
| 市役所本庁舎 | 太田町 3431 番地 1 |
| 上古井交流センター(連絡所) | 本郷 8 丁目 8 番 48 号 |
| 山之上小学校 | 山之上町 3495 番地 2 |
| 蜂屋交流センター(連絡所) | 蜂屋町上蜂屋 3637 番地 |
| 加茂野交流センター(連絡所) | 加茂野町今泉 1546 番地 4 |
| 市消防団第 6 分団 1 班車庫 | 伊深町 914 番地 |
| 三和交流センター(連絡所) | 三和町川浦 2565 番地 |
| 則光公民館 | 下米田町則光 332 番地 |

※ 市内には、上記の他に、岐阜气象台及び岐阜県等により設置されています。

■ 水位計設置場所

| 設置場所 | 測定河川 | 所在地 |
|------------------|------|-------------|
| 光徳橋付近 | 加茂川 | 加茂川町 3 丁目地内 |
| 大塚公園付近 | 加茂川 | 大手町 2 丁目地内 |
| 蜂屋交流センター(連絡所) 付近 | 蜂屋川 | 蜂屋町上蜂屋地内 |

| | | |
|-----------------|-----|---------|
| 市消防団第6分団4班車庫付近 | 大洞川 | 伊深町下切地内 |
| 一反田橋付近 | 廿屋川 | 三和町川浦地内 |
| 三和交流センター(連絡所)付近 | 川浦川 | 三和町川浦地内 |

8. 各地区備蓄倉庫 備蓄品一覧

| No | 備蓄品名 | 仕様 | 数量 |
|----|--------------------|----|-------|
| 1 | 一輪車 | | 10 台 |
| 2 | たんか | | 6 台 |
| 3 | チェーンソー | | 1 台 |
| 4 | 発電機 | | 1 台 |
| 5 | コードリール | | 1 基 |
| 6 | 投光機 | | 1 基 |
| 7 | スコップ | | 13 丁 |
| 8 | たこつち | | 2 丁 |
| 9 | かけや | | 4 丁 |
| 10 | くい | | 45 本 |
| 11 | 土のう袋 | | 400 枚 |
| 12 | ロープ | | 4 巻 |
| 13 | ビニールひも | | 2 巻 |
| 14 | ポリタンク | | 6 個 |
| 15 | ラジオ付きライト | | 10 個 |
| 16 | 懐中電灯 | | 10 個 |
| 17 | 乾電池（単1） | | 160 個 |
| 18 | 乾電池（単2） | | 80 個 |
| 19 | メガホン | | 3 個 |
| 20 | サイレン付メガホン | | 3 個 |
| 21 | ブルーシート（小）（3.6×5.4） | | 30 枚 |
| 22 | ブルーシート（大）（5.4×7.2） | | 10 枚 |
| 23 | 折りたたみリヤカー | | 1 台 |
| 24 | ハイジャッキ | | 1 基 |
| 25 | 油圧ジャッキ | | 2 基 |
| 26 | 車椅子 | | 1 台 |
| 27 | 空気入れ | | 2 個 |
| 28 | ハソリ | | 1 個 |
| 29 | 炊飯器（ハソリ用ガスコンロ） | | 1 式 |
| 30 | ガス炊飯器 | | 1 個 |
| 31 | 軍手 | | 120 双 |
| 32 | パール | | 2 本 |

美濃加茂市地域防災計画

発行年月：平成 25 年 3 月
(令和 8 年 3 月改訂)

発行：美濃加茂市 総務部 防災安全課

住所：〒505-8606 岐阜県美濃加茂市太田町 3431 番地 1

電話：0574-25-2111

ファックス：0574-25-3917