

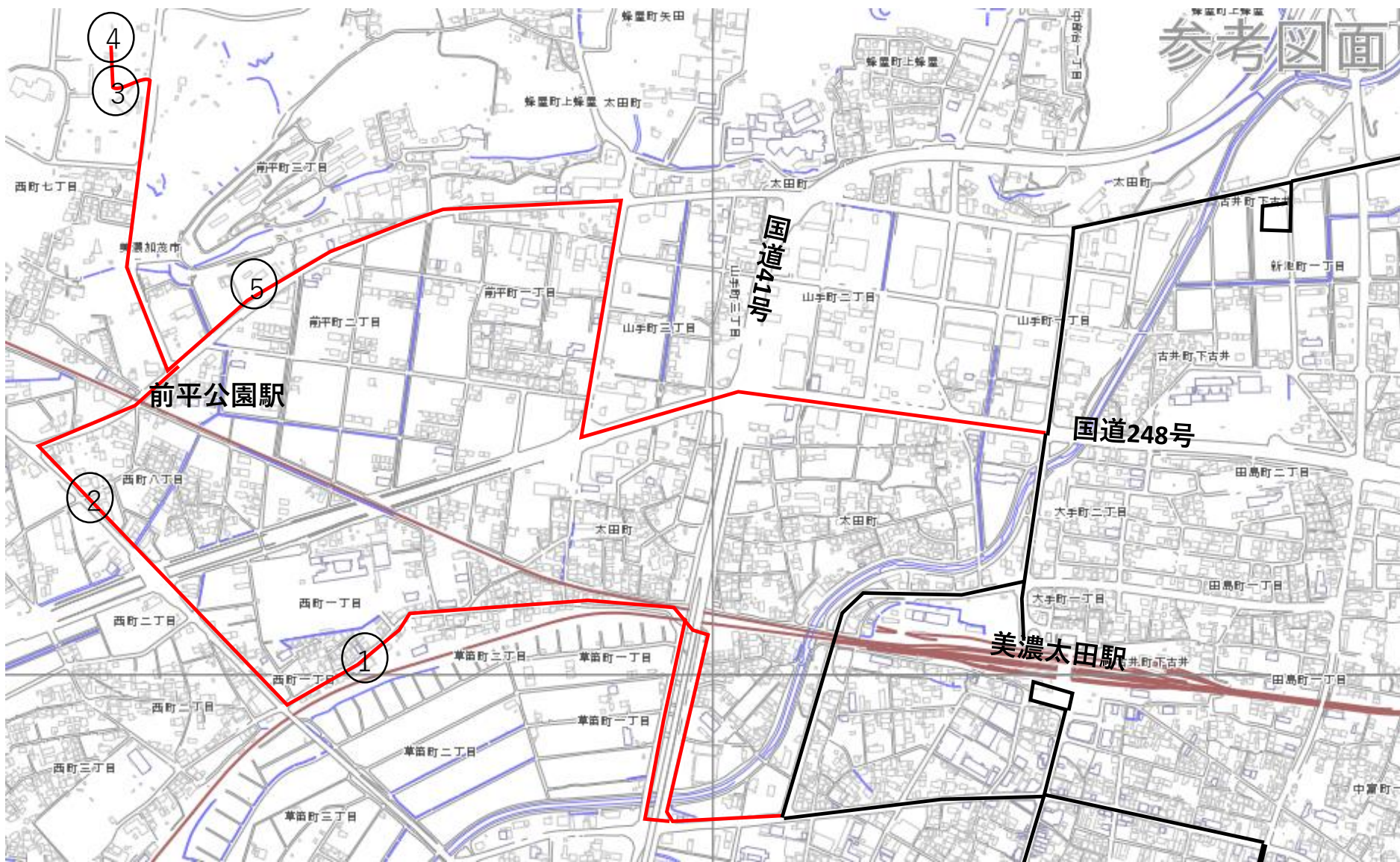


資料 5

まちなかぐるっと線新設区間

	新設経路
	既存経路



使用車両	日野 H X9 J L C E - F W W A A D - S M
車両重量	5,850kg
車両総重量	7,665kg
乗車定員	32名 (座席18名 + 立席14名)
全長	699cm
全幅	208cm
全高	310cm


新設①

路線名:まちなかぐるっと線 停留所:岐阜健康管理センター

<写真>
西側→東側



東側→西側



<位置図>



停留所の位置	岐阜県美濃加茂市西町241-1
道路種別	駐車場敷地内

新設②-1

路線名:まちなかぐるっと線 停留所:西町公民館南(南側)

<写真>
南側→北側



北側→南側



<位置図>



停留所の位置	岐阜県美濃加茂市西町8丁目49
道路種別	若宮加茂野線(市道)

新設②-2

路線名:まちなかぐるっと線 停留所:西町公民館南(北側)

<写真>
南側→北側



北側→南側



<位置図>



停留所の位置	岐阜県美濃加茂市西町8丁目47
道路種別	若宮加茂野線(市道)

新設③

路線名:まちなかぐるっと線 停留所:前平公園園内

<写真>
西側→東側



東側→西側



<位置図>



停留所の位置	岐阜県美濃加茂市西町7丁目1-1
道路種別	園内道路

新設④

路線名:まちなかぐるっと線 停留所:ヤマザキマザック工作機械博物館

<写真>
北側→南側



東側→西側



<位置図>

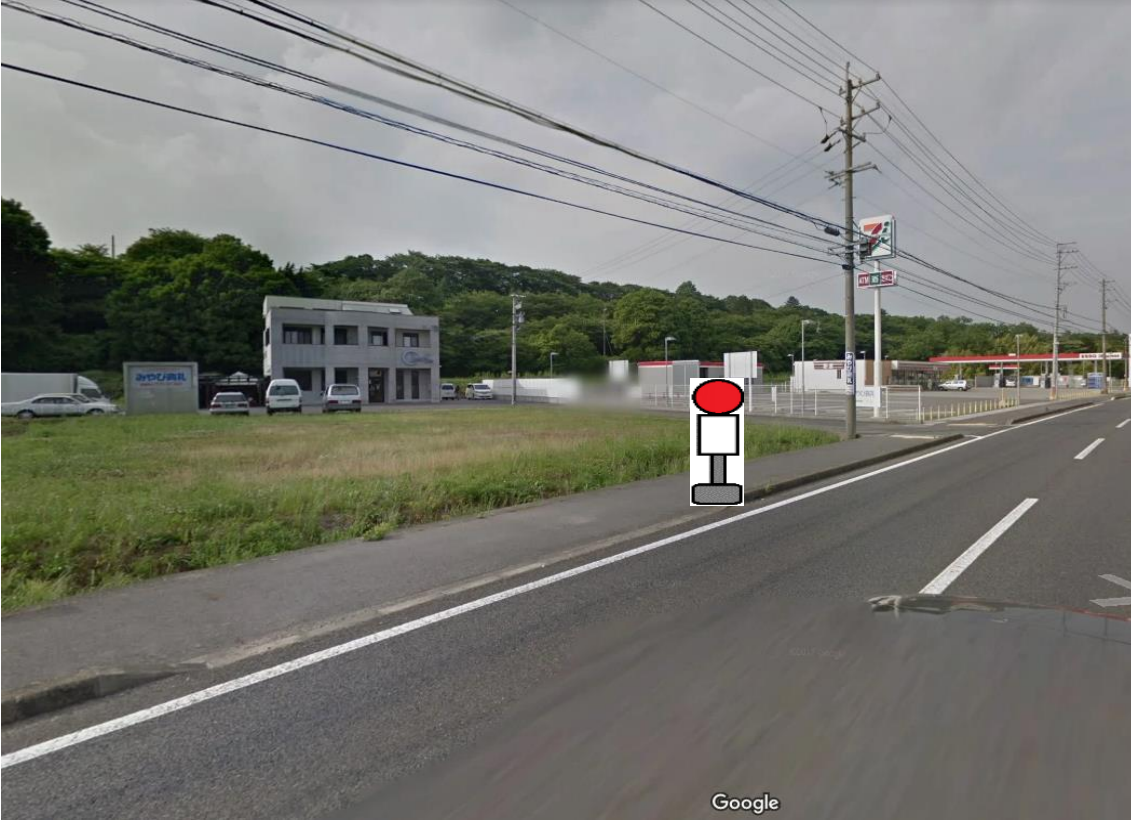


停留所の位置	岐阜県美濃加茂市西町7丁目1-1
道路種別	駐車場敷地内

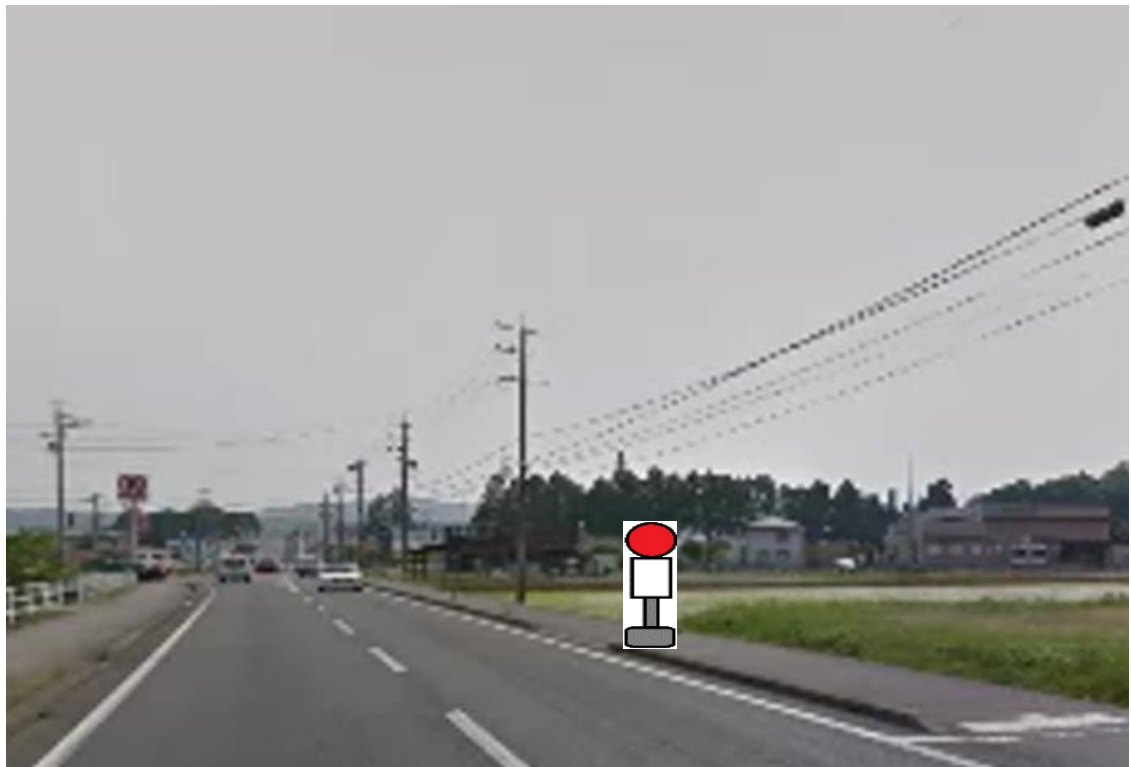
新設⑤-1

路線名： まちなかぐるっと線 停留所：前平公園駅北(北側)

<写真>
西側→東側



東側→西側



<位置図>




停留所の位置	岐阜県美濃加茂市前平町3丁目96番地先
道路種別	山手線(市道)

新設⑤-2

路線名:まちなかぐるっと線 停留所:前平公園駅北(南側)

<写真>
西側→東側



<位置図>



停留所の位置	岐阜県美濃加茂市前平町2丁目92番地先
道路種別	山手線(市道)